

RAPPORT ANNEXE 1

RÉPUBLIQUE FRANÇAISE

DECISION DU 11/06/2025

TRIBUNAL ADMINISTRATIF DE GRENOBLE

N° E25000126 /38

Le président du tribunal administratif

E- Décision désignation commission ou commissaire du 11/06/2025

CODE : 1

Vu enregistrée le 04/06/2025, la lettre par laquelle Monsieur le président du DEPARTEMENT DE L'ISERE demande la désignation d'un commissaire enquêteur en vue de procéder à une enquête publique ayant pour objet :

Projet de périmètre de protection et de mise en valeur des espaces agricoles et naturels périurbains (PAEN) du territoire de la communauté d'agglomération Porte de l'Isère (Isère) ;

Vu le code de l'environnement ;

Vu les listes départementales d'aptitude aux fonctions de commissaire enquêteur établies au titre de l'année 2025 ;

DECIDE :

ARTICLE 1 : Monsieur Denis CUVILLIER est désigné en qualité de commissaire enquêteur titulaire pour l'enquête publique mentionnée ci-dessus.

ARTICLE 2 : Madame Pascale POBLET est désignée en qualité de commissaire enquêtrice suppléante pour l'enquête publique mentionnée ci-dessus.

ARTICLE 3 : Pour les besoins de l'enquête publique, le commissaire enquêteur est autorisé à utiliser son véhicule, sous réserve de satisfaire aux conditions prévues en matière d'assurance, par la législation en vigueur.

ARTICLE 4 : La présente décision sera notifiée à Monsieur le président du DEPARTEMENT DE L'ISERE, à Monsieur Denis CUVILLIER et à Madame Pascale POBLET.

Fait à Grenoble, le 11/06/2025.

Le vice-président,



S. Wegner

RAPPORT ANNEXE 2



Arrêté n° 2025-4477

Direction de l'accompagnement des territoires aux transitions
Service agriculture et forêt

**Arrêté portant ouverture et organisation de l'enquête publique relative au projet de
PAEN sur les communes de Bourgoin-Jallieu, Chèzeneuve, Crachier,
Eclose-Badinières, L'Isle-d'Abeau, Maubec, Nivolas-Vermelle, Ruy-Montceau,
Saint-Quentin-Fallavier, Saint-Savin et Succieu**

Le Président du Conseil départemental de l'Isère

Vu la loi n°2005-157 du 23 février 2005 relative au développement des territoires ruraux ;

Vu le Code de l'urbanisme et notamment ses articles L.113-15 et suivants et R.113-19 et suivants ;

Vu le Code de l'environnement et notamment ses articles L.123-1 et suivants et R.123-1 et suivants ;

Vu la délibération du Conseil général de l'Isère du 15 décembre 2011 prenant acte de la compétence départementale PAEN issue de la loi du 23 février 2005 ;

Vu la délibération du 19 juin 2025 par laquelle le conseil municipal de la Commune de Bourgoin-Jallieu a exprimé son accord sur le projet de périmètre PAEN sur son territoire ;

Vu la délibération du 12 mars 2025 par laquelle le conseil municipal de la Commune de Chèzeneuve a exprimé son accord sur le projet de périmètre PAEN sur son territoire ;

Vu la délibération du 24 mars 2025 par laquelle le conseil municipal de la Commune de Crachier a exprimé son accord sur le projet de périmètre PAEN sur son territoire ;

Vu la délibération du 17 mars 2025 par laquelle le conseil municipal de la Commune de Eclose-Badinières a exprimé son accord sur le projet de périmètre PAEN sur son territoire ;

Vu la délibération du 14 avril 2025 par laquelle le conseil municipal de la Commune de L'Isle-d'Abeau a exprimé son accord sur le projet de périmètre PAEN sur son territoire ;

Vu la délibération du 24 juin 2025 par laquelle le conseil municipal de la Commune de Maubec a exprimé son accord sur le projet de périmètre PAEN sur son territoire ;

Vu la délibération du 17 mars 2025 par laquelle le conseil municipal de la Commune de Nivolas-Vermelle a exprimé son accord sur le projet de périmètre PAEN sur son territoire ;

Vu la délibération du 14 avril 2025 par laquelle le conseil municipal de la Commune de Ruy-Montceau a exprimé son accord sur le projet de périmètre PAEN sur son territoire ;

Accusé de réception en préfecture
038-223800012-20250728-2025-4477-AR
Date de télétransmission : 28/07/2025
Date de réception préfecture : 28/07/2025

Vu la délibération du 31 mars 2025 par laquelle le conseil municipal de la Commune de Saint-Quentin-Fallavier a exprimé son accord sur le projet de périmètre PAEN sur son territoire ;

Vu la délibération du 19 mai 2025 par laquelle le conseil municipal de la Commune de Saint-Savin a exprimé son accord sur le projet de périmètre PAEN sur son territoire ;

Vu la délibération du 25 mars 2025 par laquelle le conseil municipal de la Commune de Succieu a exprimé son accord sur le projet de périmètre PAEN sur son territoire ;

Vu l'avis favorable du 26 juin 2025 de la Chambre d'agriculture de l'Isère sur le projet de périmètre PAEN des communes de Bourgoin-Jallieu, Chèzeneuve, Crachier, Eclose-Badinières, L'Isle-d'Abeau, Maubec, Nivolas-Vermelle, Ruy-Montceau, Saint-Quentin-Fallavier, Saint-Savin et Succieu ;

Vu l'avis favorable du 12 juin 2025 du Syndicat mixte du SCOT Nord-Isère sur le projet de périmètre PAEN des communes de Bourgoin-Jallieu, Chèzeneuve, Crachier, Eclose-Badinières, L'Isle-d'Abeau, Maubec, Nivolas-Vermelle, Ruy-Montceau, Saint-Quentin-Fallavier, Saint-Savin et Succieu ;

Vu la décision du Président du Tribunal administratif de Grenoble du 11 juin 2025, désignant Monsieur Denis Cuvillier en qualité de Commissaire enquêteur pour la présente enquête ;

Vu les pièces du dossier soumis à l'enquête publique ;

ARRETE :

Article 1 : Objet

Une enquête publique portant sur le projet de création du périmètre de protection et de mise en valeur des espaces agricoles et naturels périurbains (PAEN) sur les communes de Bourgoin-Jallieu, Chèzeneuve, Crachier, Eclose-Badinières, L'Isle-d'Abeau, Maubec, Nivolas-Vermelle, Ruy-Montceau, Saint-Quentin-Fallavier, Saint-Savin et Succieu est organisée.

Article 2 : Durée

Cette enquête aura lieu du lundi 8 septembre au jeudi 9 octobre 2025 inclus (jusqu'à 12h).

Article 3 : Commissaire enquêteur

Monsieur Denis Cuvillier, a été désigné Commissaire enquêteur par décision du Président du Tribunal administratif de Grenoble en date 11 juin 2025.

Article 4 : Consultation du dossier

Le dossier d'enquête pourra être consulté par le public du lundi 8 septembre au jeudi 9 octobre 2025 (12h) inclus dans les mairies et à la Communauté d'agglomération Porte de l'Isère (CAPI), siège de l'enquête, aux jours et heures d'ouverture indiqués ci-après :

Bourgoin-Jallieu : 1 rue de l'Hôtel de Ville

Lundi / mardi / mercredi et vendredi : 8h30 – 12h / 13h – 17h

Jeudi : 9h30 – 12h / 13h30 – 17h

Samedi : 8h30 – 12h

Chèzeneuve : 30 chemin de Chavagnant

Mardi : 16h – 19h

Mercredi : 9h – 12h (sauf le 1^{er} mercredi du mois)

Samedi : 9h – 12h

Crachier : 5 route de Bourgoin-Jallieu

Mardi : 16h – 18h

Jeudi : 16h30 – 18h30

Samedi : 10h – 11h30

Eclose-Badinières : Place des Tilleuls

Lundi : 14h30 – 18h30

Mercredi : 9h – 11h30

Jeudi : 14h30 – 17h30

Vendredi : 9h – 11h30

L'Isle-d'Abeau : 12 rue de l'Hôtel de Ville

Lundi / mardi / mercredi et vendredi : 8h30 – 12h / 13h30-17h30

Jeudi : 10h – 12h / 13h30-17h30

1^{er} samedi du mois : 9h – 12h

Maubec : 103 route du Dauphiné

Lundi / mercredi (1^{er} du mois) / samedi (1^{er} du mois) : 8h30 – 11h30

Mardi : 14h – 17h

Jeudi : 16h – 20h

Nivolas-Vermelle : 231 rue de l'Hôtel de Ville

Lundi / mardi et mercredi : 10h-12h

Jeudi et vendredi : 10h – 12h / 16h – 18h

Ruy-Montceau : 495 rue de la Salière

Du lundi au vendredi : 7h30 – 12h30 / sur rdv les après-midis

Saint-Quentin-Fallavier : 1 rue de l'Hôtel de Ville

Du lundi au vendredi : 8h30 – 12h / 13h30 – 17h

Samedi : 9h – 12h

Saint-Savin : 30 route du Comte de Menon

Lundi et jeudi : 13h30 – 17h30

Mardi : 8h – 12h / 13h30 – 17h

Mercredi : 8h – 12h

Vendredi : 8h – 12h / 13h30 – 16h30

Samedi : 9h – 12h

Succieu : 925 route du Village

Mardi et jeudi : 8h – 12h

Vendredi : 14h – 18h

Samedi : 8h30 – 12h

CAPL (siège de l'enquête) : 17 avenue du Bourg à L'Isle-d'Abeau

Du lundi au vendredi : 8h30 – 12h / 13h30 – 17h

Ce dossier sera également consultable sur le site internet du Département de l'Isère : site dénommé www.isere.fr.

Le public pourra présenter ses observations sur les registres cotés et paraphés par le Commissaire enquêteur et ouverts à cet effet aux lieux, jours et heures ci-dessus, ou les adresser, par courrier portant la mention « ne pas ouvrir », à l'attention de Monsieur Denis Cuvillier, Commissaire enquêteur, au siège de l'enquête : Communauté d'agglomération Porte de l'Isère – 17 avenue du Bourg – BP 90592 – 38081 L'Isle-d'Abeau cedex (le cachet de la poste faisant foi), ou par courriel à l'adresse enquetepublique_paen@capi38.fr jusqu'au jeudi 9 octobre 2025, 12h.

Les observations du public sont consultables et communicables aux frais de la personne qui en fait la demande pendant toute la durée de l'enquête.

Toute personne peut, sur sa demande et à ses frais, obtenir communication du dossier d'enquête publique auprès du Département de l'Isère - Service agriculture et forêt – 7 rue Fantin Latour – CS 41096 – 38022 Grenoble cedex 1.

Article 5 : Publicité

Un avis d'enquête publique sera, quinze jours au moins avant l'ouverture de l'enquête et pendant toute la durée de l'enquête, affiché en mairies et sur des points de passage fréquentés des communes de Bourgoin-Jallieu, Chézeneuve, Crachier, Eclose-Badinières, L'Isle-d'Abeau, Maubec, Nivolas-Vermelle, Ruy-Montceau, Saint-Quentin-Fallavier, Saint-Savin, Succieu et à la CAPI, et publié sur le site internet du Département de l'Isère : www.isere.fr.

Chaque Maire certifiera l'accomplissement de cet affichage dans sa commune.

Cet avis sera également publié, quinze jours au moins avant le début de l'enquête, et rappelé dans les huit premiers jours de celle-ci, dans deux journaux locaux habilités à recevoir les annonces légales.

Ces mesures de publicité obligatoires pourront être complétées par d'autres types de publicité (publications sur sites internet par exemple).

Article 6 : Réunions publiques

Le Département de l'Isère, la CAPI et la Chambre d'agriculture de l'Isère organisent 3 réunions publiques afin d'informer les habitants et l'ensemble de personnes concernées par ce projet.

Elles se tiendront :

- le mardi 9 septembre 2025 de 18h à 20h à Nivolas-Vermelle : Foyer Municipal – 173 rue de l'Hôtel de Ville
- le mercredi 10 septembre 2025 de 18h à 20h à Saint-Quentin-Fallavier : Salle du conseil municipal – mairie – 1 rue de l'Hôtel de Ville
- le mardi 16 septembre 2025 de 18h à 20h à Bourgoin-Jallieu : Halle Grenette – 2-6 rue Grenette

Article 7 : Permanences du Commissaire enquêteur

Le Commissaire enquêteur se tiendra à la disposition du public pour recevoir les observations selon les lieux, jours et horaires suivants :

- le lundi 15 septembre 2025
à la mairie de Saint-Quentin-Fallavier, 1 rue de l'Hôtel de Ville de 9h à 12h
- le samedi 20 septembre 2025
à la mairie de Saint-Savin, 30 rue du Comte de Menon de 9h à 12h
- le mardi 23 septembre 2025
à la mairie de Bourgoin-Jallieu, 1 rue de l'Hôtel de Ville de 13h à 17h
- le jeudi 2 octobre 2025
à la CAPI, 17 avenue du Bourg à l'Isle-d'Abeau de 16h à 19h
- le jeudi 9 octobre 2025
à la mairie de Ruy-Montceau, 495 rue de la Salière de 9h à 12h

Article 8 : Informations

Toute information sur le périmètre soumis à enquête peut être obtenue auprès de Madame Delphine STOPPIGLIA (tél. : 04 76 00 33 03 ou courriel : delphine.stoppiglia@isere.fr)
Département de l'Isère – service agriculture et forêt – 7 rue Fantin Latour – CS 41096 – 38022 Grenoble cedex 1 ; ou sur le site internet du Département de l'Isère : www.isere.fr.

Article 9 : Composition du dossier

Le dossier d'enquête comprend notamment les pièces suivantes :

- une notice qui analyse l'état initial des espaces et expose les motifs ayant conduit au choix du périmètre ;
- un plan de situation et des plans de délimitation ;
- la mention des textes applicables, la décision pouvant être prise au terme de l'enquête et l'indication de la façon dont l'enquête s'insère dans la procédure administrative ;
- les accords et les avis des personnes publiques consultées ;
- le présent arrêté ;
- le registre des observations.

Article 10 : Clôture de l'enquête

A l'expiration du délai d'enquête, les registres des observations seront transmis sans délai au Commissaire enquêteur, et clos par lui.

Dès réception des registres et des documents annexés, le Commissaire enquêteur rencontrera, dans la huitaine, le responsable du projet de périmètre, pour lui communiquer ses observations écrites et orales consignées dans un procès-verbal de synthèse. Le responsable du projet de périmètre dispose d'un délai de quinze jours pour produire ses observations éventuelles.

Article 11 : Rapport et conclusions

Le Commissaire enquêteur transmettra son rapport et ses conclusions motivées, accompagnés des registres et du dossier d'enquête, au Président du Département de l'Isère, dans le délai de trente jours à compter de la fin de l'enquête.

Une copie du rapport et des conclusions du Commissaire enquêteur sera adressée à Monsieur le Préfet de l'Isère et à Monsieur le Président du Tribunal administratif de Grenoble.

Le rapport et les conclusions pourront être consultés :

- en mairies de :
 - Bourgoin-Jallieu, 1 rue de l'Hôtel de Ville
 - Chèzeneuve, 30 chemin de Chavagnant
 - Crachier, 5 route de Bourgoin-Jallieu
 - Eclose-Badinières, Place des Tilleuls
 - L'Isle-d'Abeau, 12 rue de l'Hôtel de Ville
 - Maubec, 103 route du Dauphiné
 - Nivolas-Vermelle, 231 rue de l'Hôtel de Ville
 - Ruy-Montceau, 495 rue de la Salière
 - Saint-Quentin-Fallavier, 1 rue de l'Hôtel de Ville
 - Saint-Savin, 30 rue du Comte de Menon
 - Succieu, 925 route du Village

- à la CAPI, 17 avenue du Bourg à L'Isle-d'Abeau ;
- à la Préfecture de l'Isère, 12 place de Verdun à Grenoble ;

Accusé de réception en préfecture 038-223800012-20250728-2025-4477-AR Date de télétransmission : 28/07/2025 Date de réception préfecture : 28/07/2025
--

- et sur le site internet du Département de l'Isère, www.isere.fr, pendant un an à compter de la date de clôture de l'enquête.

Une copie de ce rapport et de ces conclusions pourra être obtenue auprès du Département de l'Isère – Service agriculture et forêt – 7 rue Fantin Latour – CS 41096 – 38022 Grenoble cedex 1.

Article 12 : Décision

A l'issue de l'enquête, et après examen du rapport et des conclusions du Commissaire enquêteur, le Département de l'Isère aura compétence pour adopter le périmètre de protection et de mise en valeur des espaces agricoles et naturels périurbains (PAEN) des communes de Bourgoin-Jallieu, Chèzeneuve, Crachier, Eclose-Badinières, L'Isle-d'Abeau, Maubec, Nivolas-Vermelle, Ruy-Montceau, Saint-Quentin-Fallavier, Saint-Savin et Succieu.

Article 13 : Transmission

Une copie du présent arrêté sera adressée à :

- Monsieur le Président du Tribunal administratif de Grenoble
- Monsieur le Commissaire enquêteur

Article 14 : Caractère exécutoire


La Directrice générale des services du Département est chargée de l'exécution du présent arrêté, lequel sera transmis à Madame la Préfète de l'Isère et publié au Recueil des arrêtés du Département de l'Isère.

Article 15 : Recours

Le présent arrêté peut être contesté dans un délai de deux mois à compter de sa publication. Un tel recours contentieux devra être déposé devant le Tribunal administratif de Grenoble, sis 2 place de Verdun - 38000 Grenoble. Dans ce même délai, le présent arrêté pourra également être l'objet d'un recours gracieux auprès de Monsieur le Président du Conseil départemental de l'Isère, cette démarche suspendant le délai du recours contentieux.

Fait à Grenoble, le **25 JUL. 2025**

Le Président du Conseil départemental de l'Isère



Jean-Pierre Barbier

Dépôt en Préfecture le :

Accusé de réception en préfecture
038-223800012-20250728-2025-4477-AR
Date de télétransmission : 28/07/2025
Date de réception préfecture : 28/07/2025

Accusé de réception en préfecture
038-223800012-20250728-2025-4477-AR
Date de télétransmission : 28/07/2025
Date de réception préfecture : 28/07/2025

RAPPORT ANNEXE 3



AVIS D'ENQUETE PUBLIQUE

RELATIF AU PROJET DE PÉRIMÈTRE DE PROTECTION ET DE MISE EN VALEUR DES ESPACES AGRICOLES ET NATURELS PERIURBAINS (PAEN) SUR LES COMMUNES DE BOURGOIN-JALLIEU, CHEZENEUVE, CRACHIER, ECLOSE-BADINIÈRES, L'ISLE-D'ABEAU, MAUBEC, NIVOLAS-VERMELLE, RUY-MONTCEAU, SAINT-QUENTIN-FALLAVIER, SAINT-SAVIN ET SUCCIEU

Le public est informé qu'une enquête publique est ouverte par arrêté du Président du Département de l'Isère n°2025-4477 en date du 25 juillet 2025, sur le projet de périmètre de protection et de mise en valeur des espaces agricoles et naturels périurbains (PAEN) sur les communes de Bourgoin-Jallieu, Chèzeneuve, Crachier, Eclose-Badinières, L'Isle-d'Abeau, Maubec, Nivolas-Vermelle, Ruy-Montceau, Saint-Quentin-Fallavier, Saint-Savin et Succieu.

Cette enquête aura lieu du lundi 8 septembre au jeudi 9 octobre 2025 inclus (jusqu'à 12h).

COMMISSAIRE ENQUÊTEUR

Monsieur Denis Cuvillier a été désigné Commissaire enquêteur par décision de Monsieur le Président du Tribunal administratif de Grenoble en date du 11 juin 2025.

CONSULTATION DU DOSSIER – OBSERVATIONS DU PUBLIC

Le dossier d'enquête pourra être consulté par le public du lundi 8 septembre au jeudi 9 octobre 2025 inclus (jusqu'à 12h), dans les mairies des communes de Bourgoin-Jallieu, Chèzeneuve, Crachier, Eclose-Badinières, L'Isle-d'Abeau, Maubec, Nivolas-Vermelle, Ruy-Montceau, Saint-Quentin-Fallavier, Saint-Savin et Succieu ainsi qu'à la Communauté d'agglomération Porte de l'Isère, siège de l'enquête, aux jours et heures d'ouverture indiqués ci-après :

Lieux	Adresse	Heures d'ouverture
Communauté d'agglomération Porte de l'Isère (siège de l'enquête)	17 avenue du Bourg à L'Isle-d'Abeau	Du lundi au vendredi : 8h30 – 12h / 13h30 – 17h
Mairie de Bourgoin-Jallieu	1 rue de l'Hôtel de Ville	Lundi / mardi / mercredi et vendredi : 8h30 – 12h / 13h – 17h Jeudi : 9h30 – 12h / 13h30 – 17h Samedi : 8h30 – 12h
Mairie de Chèzeneuve	30 chemin de Chavagnant	Mardi : 16h – 19h Mercredi (sauf le 1 ^{er} du mois) et samedi : 9h – 12h
Mairie de Crachier	5 route de Bourgoin-Jallieu	Mardi : 16h – 18h Jeudi : 16h30 – 18h30 Samedi : 10h – 11h30
Mairie de Eclose-Badinières	Place des Tilleuls	Lundi : 14h30 – 18h30 Mercredi et vendredi : 9h – 11h30 Jeudi : 14h30 – 17h30
Mairie de L'Isle-d'Abeau	12 rue de l'Hôtel de Ville	Lundi / mardi / mercredi et vendredi : 8h30 – 12h / 13h30 - 17h30 Jeudi : 10h – 12h / 13h30 – 17h30 Samedi (1 ^{er} du mois) : 9h – 12h
Mairie de Maubec	103 route du Dauphiné	Lundi, mercredi (1 ^{er} du mois) et samedi (1 ^{er} du mois) : 8h30 – 11h30 Mardi : 14h – 17h Jeudi : 16h – 20h
Mairie de Nivolas-Vermelle	231 rue de l'Hôtel de Ville	Lundi, mardi et mercredi : 10h – 12h Jeudi et vendredi : 10h – 12h / 16h – 18h
Mairie de Ruy-Montceau	495 rue de la Salière	Du lundi au vendredi : 7h30 – 12h30 / sur rdv les après-midis
Mairie de Saint-Quentin-Fallavier	1 rue de l'Hôtel de Ville	Du lundi au vendredi : 8h30 – 12h / 13h30 – 17h Samedi : 9h – 12h
Mairie de Saint-Savin	30 rue du Comte de Menon	Lundi et jeudi : 13h30 – 17h30 Mardi : 8h – 12h / 13h30 – 17h Mercredi : 8h – 12h Vendredi : 8h – 12h / 13h30 – 16h30 Samedi : 9h – 12h
Mairie de Succieu	925 route du Village	Mardi et jeudi : 8h – 12h Vendredi : 14h – 18h Samedi : 8h30 – 12h

Le public pourra présenter ses observations sur les registres cotés et paraphés par le Commissaire enquêteur et ouverts à cet effet aux lieux, jours et heures indiqués ci-contre, ou les adresser avant la fin de l'enquête, par courrier portant la mention « ne pas ouvrir », à l'attention de Monsieur Denis Cuvillier, Commissaire enquêteur, au siège de l'enquête : Communauté d'agglomération Porte de l'Isère – 17 avenue du Bourg – BP 90592 – 38081 L'Isle-d'Abeau Cedex (le cachet de la poste faisant foi), ou par courriel à l'adresse : enquetepublique_paen@capi38.fr jusqu'au jeudi 9 octobre 2025, 12h.

Les observations du public sont consultables et communicables aux frais de la personne qui en fait la demande pendant toute la durée de l'enquête. Toute personne peut, sur sa demande et à ses frais, obtenir communication du dossier d'enquête publique auprès du Département de l'Isère – Service agriculture et forêt – Hôtel du Département – 7 rue Fantin Latour – CS 41096 – 38022 Grenoble cedex 1.

Ce dossier sera également consultable sur le site internet du Département de l'Isère : site dénommé www.isere.fr.

COMPOSITION DU DOSSIER

Le dossier d'enquête comprend notamment les pièces suivantes :

- Une notice qui analyse l'état initial des espaces et expose les motifs ayant conduit au choix du périmètre ;
- Un plan de situation et des plans de délimitation ;
- La mention des textes applicables, la décision pouvant être prise au terme de l'enquête, ainsi que l'indication de la façon dont l'enquête s'insère dans la procédure administrative ;
- Les accords et avis des personnes publiques consultées ;
- L'arrêté de Monsieur le Président du Département de l'Isère portant ouverture de l'enquête ;
- Le registre des observations.

REUNIONS PUBLIQUES

Le Département de l'Isère, la Communauté d'agglomération Porte de l'Isère et la Chambre d'agriculture de l'Isère organisent 3 réunions publiques afin d'informer les habitants et l'ensemble des personnes concernées par ce projet.

Elles se tiendront les :

- mardi 9 septembre 2025 de 18h à 20h à Nivolas-Vermelle : Foyer municipal – 173 rue de l'Hôtel de Ville
- mercredi 10 septembre 2025 de 18h à 20h à Saint-Quentin-Fallavier : Salle du Conseil municipal – Mairie – 1 rue de l'Hôtel de Ville
- mardi 16 septembre 2025 de 18h à 20h à Bourgoin-Jallieu : Halle Grenette – 2-6 rue Grenette

PERMANENCES DU COMMISSAIRE ENQUÊTEUR

Le Commissaire enquêteur se tiendra à la disposition du public pour recevoir les observations selon les lieux, jours et horaires suivants :

- Lundi 15 septembre 2025, à la mairie de Saint-Quentin-Fallavier – 1 rue de l'Hôtel de Ville de 9h à 12h
- Samedi 20 septembre 2025, à la mairie de Saint-Savin – 30 rue du Comte de Menon de 9h à 12h

- Mardi 23 septembre 2025, à la mairie de Bourgoin-Jallieu – 1 rue de l'Hôtel de Ville de 13h à 17h
- Jeudi 2 octobre 2025, à la Communauté d'agglomération Porte de l'Isère – 17 avenue du Bourg à L'Isle-d'Abeau de 16h à 19h
- Jeudi 9 octobre 2025, à la mairie de Ruy-Montceau – 495 rue de la Salière de 9h à 12h

CLÔTURE DE L'ENQUÊTE

A l'expiration du délai d'enquête, les registres des observations seront transmis sans délai au Commissaire enquêteur, et clos par lui. Dès réception des registres et des documents annexés, le Commissaire enquêteur rencontrera, dans la huitaine, le responsable du projet de périmètre, pour lui communiquer ses observations écrites et orales consignées dans un procès-verbal de synthèse. Le responsable du projet de périmètre dispose d'un délai de quinze jours pour produire ses observations éventuelles.

RAPPORT ET CONCLUSIONS

Le Commissaire enquêteur transmettra son rapport et ses conclusions motivées, accompagnés des registres et du dossier d'enquête, au Président du Département de l'Isère, dans le délai de trente jours à compter de la fin de l'enquête. Une copie du rapport et des conclusions du Commissaire enquêteur sera adressée au Préfet de Département et au Président du Tribunal administratif de Grenoble. Le rapport et les conclusions pourront être consultés en mairies de Bourgoin-Jallieu, Chèzeneuve, Crachier, Eclose-Badinières, L'Isle-d'Abeau, Maubec, Nivolas-Vermelle, Ruy-Montceau, Saint-Quentin-Fallavier, Saint-Savin et Succieu ainsi qu'à la Communauté d'agglomération Porte de l'Isère aux heures d'ouverture et aux adresses indiquées ci-dessus ; à la Préfecture de l'Isère – 12 place de Verdun – 38000 Grenoble, et sur le site internet du Département de l'Isère, www.isere.fr, pendant un an à compter de la date de clôture de l'enquête. Une copie de ce rapport et de ces conclusions pourra être obtenue, aux frais du demandeur, auprès du Département de l'Isère – Service agriculture et forêt – 7 rue Fantin Latour – CS 41096 – 38022 Grenoble cedex 1.

INFORMATION

Toute information sur le périmètre soumis à enquête peut être obtenue auprès de Madame Delphine STOPPIGLIA (Tél. : 04 76 00 33 03 ou courriel : delphine.stoppiiglia@isere.fr) – Département de l'Isère – Service agriculture et forêt – 7 rue Fantin Latour – CS 41096 – 38022 Grenoble cedex 1 ; ou sur le site internet du Département de l'Isère : www.isere.fr.

DÉCISION

A l'issue de l'enquête, et après examen du rapport et des conclusions du Commissaire enquêteur, le Département de l'Isère aura compétence pour adopter le périmètre de protection et de mise en valeur des espaces agricoles et naturels périurbains des 11 communes citées ci-dessus.

RAPPORT ANNEXE 4a

MARCHÉS PUBLICS ET PRIVÉS

Procédures adaptées (moins de 90000 euros)



ENTRE BIÈVRE ET RHÔNE

Avis d'appel public à la concurrence

M. Robert DURANTON - Président
Rue du 19 mars 1962
38550 SAINT MAURICE L EXIL
Tél : 04 74 29 31 00
mél : marches-publics@entre-bievretrhone.fr
web : <http://entre-bievretrhone.fr>
SIRET 20008575100010
Groupement de commandes : Non
L'avis implique un marché public
Objet : Fourniture de boîtes de retours de documents pour le réseau des médiathèques ECUIME
Référence acheteur : MAPA-2025-38
Type de marché : Fournitures
Procédure : Procédure adaptée ouverte
Technique d'achat : Sans objet
Lieu de livraison : Territoire de la communauté de Communes Entre Bièvre et Rhône
38550 Saint-maurice-l'exil
Durée : 2 mois.
Description :
Les prestations sont régies par des prix unitaires.
Classification CPV :
Principale : 39155100 - Équipements de bibliothèque
Forme du marché : Prestation divisée en lots : non
Les variantes sont exigées : Non
Conditions de participation
Critères : renvoi au R.C.
Marché réservé : NON
Réduction du nombre de candidats : Non
La consultation comporte des tranches : N.C.
Possibilité d'attribution sans négociation : Oui
Visite obligatoire : Non
Critères d'attribution :
Offre économiquement la plus avantageuse appréciée en fonction des critères énoncés ci-dessous avec leur pondération
- 45% Valeur technique
- 8% Garantie et maintenance
- 2% Délai de livraison
- 45% Prix des prestations
Renseignements d'ordre administratifs :
Patrice SERENA
Tél : 04 74 29 31 00
L'intégralité des documents de la consultation se trouve sur le profil d'acheteur : Oui
Dépôt dématérialisé : Activé
Présentation des offres par catalogue électronique : Interdite
Remise des offres : 02/10/25 à 12h00 au plus tard.
Langues pouvant être utilisées dans l'offre ou la candidature : français.
Envoi à la publication le : 04/09/25
Les dépôts de plis doivent être impérativement remis par voie dématérialisée. Cette consultation bénéficie du Service DUME.Pour retrouver cet avis intégral, accéder au DCE, poser des questions à l'acheteur, déposer un pli, allez sur : <http://www.marches-publics.info>

470344000

AVIS

Enquêtes publiques



AVIS D'ENQUETE PUBLIQUE

RELATIF AU PROJET DE PÉRIMÈTRE DE PROTECTION ET DE MISE EN VALEUR DES ESPACES AGRICOLES ET NATURELS PÉRIURBAINS (PAEN) SUR LES COMMUNES DE BOURGOIN-JALLIEU, CHEZENEUVE, CRACHIER, ECLOSE-BADINIÈRES, L'ISLE-D'ABEAU, MAUBEC, NIVOLAS-VERMELLE, RUY-MONTCEAU, SAINT-QUENTIN-FALLAVIER, SAINT-SAVIN ET SUCCIEU

Le public est informé qu'une enquête publique est ouverte par arrêté du Président du Département de l'Isère n°2025-4477 en date du 25 juillet 2025, sur le projet de périmètre de protection et de mise en valeur des espaces agricoles et naturels périurbains (PAEN) sur les communes de Bourgoin-Jallieu, Chézeneuve,

Crachier, Eclose-Badinières, L'Isle-d'Abeau, Maubec, Nivolas-Vermelle, Ruy-Montceau, Saint-Quentin-Fallavier, Saint-Savin et Succieu.
Cette enquête aura lieu du lundi 8 septembre au jeudi 9 octobre 2025 inclus (jusqu'à 12h).

COMMISSAIRE ENQUÊTEUR

Monsieur Denis Cuvillier a été désigné Commissaire enquêteur par décision de Monsieur le Président du Tribunal administratif de Grenoble en date du 11 juin 2025.

CONSULTATION DU DOSSIER - OBSERVATIONS DU PUBLIC

Le dossier d'enquête pourra être consulté par le public du lundi 8 septembre au jeudi 9 octobre 2025 inclus (jusqu'à 12h), dans les mairies des communes de Bourgoin-Jallieu, Chézeneuve, Crachier, Eclose-Badinières, L'Isle-d'Abeau, Maubec, Nivolas-Vermelle, Ruy-Montceau, Saint-Quentin-Fallavier, Saint-Savin et Succieu ainsi qu'à la Communauté d'agglomération Porte de l'Isère, siège de l'enquête, aux jours et heures d'ouverture indiqués ci-après :

Lieux	Adresse	Heures d'ouverture
Communauté d'agglomération Porte de l'Isère (siège de l'enquête)	17 avenue du Bourg à L'Isle-d'Abeau	Du lundi au vendredi : 8h30 - 12h / 13h30 - 17h
Mairie de Bourgoin-Jallieu	1 rue de l'Hôtel de Ville	Lundi / mardi / mercredi et vendredi : 8h30 - 12h / 13h - 17h Jeudi : 9h30 - 12h / 13h30 - 17h Samedi : 8h30 - 12h
Mairie de Chézeneuve	30 chemin de Chavagnant	Mardi : 16h - 19h Mercredi (sauf 1er du mois) et samedi : 9h-12h
Mairie de Crachier	5 route de Bourgoin-Jallieu	Mardi : 16h - 18h Jeudi : 16h30 - 18h30 Samedi : 10h - 11h30
Mairie de Eclose-Badinières	Place des Tilleuls	Lundi : 14h30 - 18h30 Mercredi et vendredi : 9h - 11h30 Jeudi : 14h30 - 17h30
Mairie de L'Isle-d'Abeau	12 rue de l'Hôtel de Ville	Lundi / mardi / mercredi et vendredi : 8h30 - 12h / 13h30 - 17h30 Jeudi : 10h - 12h / 13h30 - 17h30 Samedi (1er du mois) : 9h - 12h
Mairie de Maubec	103 route du Dauphiné	Lundi, mercredi (1er du mois) et samedi (1er du mois) : 8h30 - 11h30 Mardi : 14h - 17h Jeudi : 16h - 20h
Mairie de Nivolas-Vermelle	231 rue de l'Hôtel de Ville	Lundi, mardi et mercredi : 10h - 12h Jeudi et vendredi : 10h - 12h / 16h - 18h
Mairie de Ruy-Montceau	495 rue de la Salière	Du lundi au vendredi : 7h30 - 12h30 / sur rdv les après-midis
Mairie de Saint-Quentin-Fallavier	1 rue de l'Hôtel de Ville	Du lundi au vendredi : 8h30 - 12h / 13h30 - 17h Samedi : 9h - 12h
Mairie de Saint-Savin	30 rue du Comte de Menon	Lundi et jeudi : 13h30 - 17h30 Mardi : 8h - 12h / 13h30 - 17h Mercredi : 8h - 12h / 13h30 - 16h30 Samedi : 9h - 12h
Mairie de Succieu	925 route du Village	Mardi et jeudi : 8h - 12h Vendredi : 14h - 18h Samedi : 8h30 - 12h

Le public pourra présenter ses observations sur les registres cotés et paraphés par le Commissaire enquêteur et ouverts à cet effet aux lieux, jours et heures indiqués ci-contre, ou les adresser avant la fin de l'enquête, par courrier portant la mention « ne pas ouvrir », à l'attention de Monsieur Denis Cuvillier, Commissaire enquêteur, au siège de l'enquête : Communauté d'agglomération Porte de l'Isère - 17 avenue du Bourg - BP 90592 - 38081 L'Isle-d'Abeau Cedex (le cachet de la poste faisant foi), ou par courriel à l'adresse : enquete publique_paien@capi38.fr jusqu'au jeudi 9 octobre 2025, 12h.

Les observations du public sont consultables et communicables aux frais de la personne qui en fait la demande pendant toute la durée de l'enquête. Toute personne peut, sur sa demande et à ses frais, obtenir communication du dossier d'enquête publique auprès du Département de l'Isère - Service agriculture et forêt - Hôtel du Département - 7 rue Fantin Latour - CS 41096 - 38022 Grenoble cedex 1.

Ce dossier sera également consultable sur le site internet du Département de l'Isère : site dénommé www.isere.fr.

COMPOSITION DU DOSSIER

Le dossier d'enquête comprend notamment les pièces suivantes :

- Une notice qui analyse l'état initial des espaces et expose les motifs ayant conduit au choix du périmètre ;
- Un plan de situation et des plans de délimitation ;
- La mention des textes applicables, la décision pouvant être prise au terme de l'enquête, ainsi que l'indication de la façon dont l'enquête s'insère dans la procédure administrative ;
- Les accords et avis des personnes publiques consultées ;
- L'arrêté de Monsieur le Président du Département de l'Isère portant ouverture de l'enquête ;

- Le registre des observations.

REUNIONS PUBLIQUES

Le Département de l'Isère, la Communauté d'agglomération Porte de l'Isère et la Chambre d'agriculture de l'Isère organisent 3 réunions publiques afin d'informer les habitants et l'ensemble des personnes concernées par ce projet.

Elles se tiendront les :

- mardi 9 septembre 2025 de 18h à 20h à Nivolas-Vermelle : Foyer municipal - 173 rue de l'Hôtel de Ville

- mercredi 10 septembre 2025 de 18h à 20h à Saint-Quentin-Fallavier : Salle du Conseil municipal - Mairie - 1 rue de l'Hôtel de Ville

- mardi 16 septembre 2025 de 18h à 20h à Bourgoin-Jallieu : Halle Grenette - 2-6 rue Grenette

PERMANENCES DU COMMISSAIRE ENQUÊTEUR

Le Commissaire enquêteur se tiendra à la disposition du public pour recevoir les observations selon les lieux, jours et horaires suivants :

- Lundi 15 septembre 2025, à la mairie de Saint-Quentin-Fallavier - 1 rue de l'Hôtel de Ville de 9h à 12h

- Samedi 20 septembre 2025, à la mairie de Saint-Savin - 30 rue du Comte de Menon de 9h à 12h

- Mardi 23 septembre 2025, à la mairie de Bourgoin-Jallieu - 1 rue de l'Hôtel de Ville de 13h à 17h

- Jeudi 2 octobre 2025, à la Communauté d'agglomération Porte de l'Isère - 17 avenue du Bourg à L'Isle-d'Abeau de 16h à 19h

- Jeudi 9 octobre 2025, à la mairie de Ruy-Montceau - 495 rue de la Salière de 9h à 12h

CLÔTURE DE L'ENQUÊTE

À l'expiration du délai d'enquête, les registres des observations seront transmis sans délai au Commissaire enquêteur, et clos par lui. Des réception des registres et des documents annexés, le Commissaire enquêteur rencontrera, dans la huitaine, le responsable du projet de périmètre, pour lui communiquer ses observations écrites et orales consignées dans un procès-verbal de synthèse. Le responsable du projet de périmètre dispose d'un délai de quinze jours pour produire ses observations éventuelles.

RAPPORT ET CONCLUSIONS

Le Commissaire enquêteur transmettra son rapport et ses conclusions motivées, accompagnés des registres et du dossier d'enquête, au Président du Département de l'Isère, dans le délai de trente jours à compter de la fin de l'enquête. Une copie du rapport et des conclusions du Commissaire enquêteur sera adressée au Préfet de Département et au Président du Tribunal administratif de Grenoble. Le rapport et les conclusions pourront être consultés en mairies de Bourgoin-Jallieu, Chézeneuve, Crachier, Eclose-Badinières, L'Isle-d'Abeau, Maubec, Nivolas-Vermelle, Ruy-Montceau, Saint-Quentin-Fallavier, Saint-Savin et Succieu ainsi qu'à la Communauté d'agglomération Porte de l'Isère aux heures d'ouverture et aux adresses indiquées ci-dessus ; à la Préfecture de l'Isère - 12 place de Verdun - 38000 Grenoble, et sur le site internet du Département de l'Isère, www.isere.fr, pendant un an à compter de la date de clôture de l'enquête. Une copie de ce rapport et de ces conclusions pourra être obtenue, aux frais du demandeur, auprès du Département de l'Isère - Service agriculture et forêt - 7 rue Fantin Latour - CS 41096 - 38022 Grenoble cedex 1.

INFORMATION

Toute information sur le périmètre soumis à enquête peut être obtenue auprès de Madame Delphine STOPPIGLIA (Tél. : 04 76 00 33 03 ou courriel : delphine.stoppiglia@isere.fr) - Département de l'Isère - Service agriculture et forêt - 7 rue Fantin Latour - CS 41096 - 38022 Grenoble cedex 1 ; ou sur le site internet du Département de l'Isère : www.isere.fr.

DECISION

À l'issue de l'enquête, et après examen du rapport et des conclusions du Commissaire enquêteur, le Département de l'Isère aura compétence pour adopter le périmètre de protection et de mise en valeur des espaces agricoles et naturels périurbains des 11 communes citées ci-dessus.

467516200



Marchés publics

Agir en proximité
avec les acheteurs
publics et privés

Publication des procédures
Plateforme de dématérialisation

Votre contact
Novia TRUCHOT 06 07 01 96 35

ledauphine.marchespublics-eurolegales.com

RAPPORT ANNEXE 4b

VIES DES SOCIÉTÉS

Constitutions de sociétés

Par ASSP en date du 21/07/2025, il a été constitué une SASU dénommée :

SCORE SOLUTIONS

Siège social : 142 chemin des Varciaux 38330 SAINT-ISMIER
Capital : 1000 € **Objet social :** Toute prestations de conseils et services, au profit des particuliers, entreprises, organismes publics ou privés et structures de toute nature, notamment en matière de stratégie, de management, de finance, d'organisation et tous autres sujets concernant l'administration et la direction des entreprises ; La participation de la Société, par tous moyens, directement ou indirectement, dans toutes opérations pouvant se rattacher à son objet par voie de création de sociétés nouvelles, d'apport, de souscription ou d'achat de titres ou droits sociaux, de fusion ou autrement, de création, d'acquisition, de location, de prise en location-gérance de tous fonds de commerce ou établissements ; Et, généralement, toutes opérations industrielles, commerciales, financières, civiles, mobilières ou immobilières, pouvant se rattacher directement ou indirectement à l'objet social ou à tout objet similaire ou connexe.
Président : M VACHER Jérôme demeurant 142 chemin des Varciaux 38330 SAINT-ISMIER **Admission aux assemblées et exercice du droit de vote :** Chaque actionnaire est convoqué aux Assemblées. Chaque action donne droit à une voix. **Clauses d'agrément :** Les cessions ou transmissions, sous quelque forme que ce soit, des actions détenues par l'associé unique sont libres. **Durée :** 99 ans à compter de son immatriculation au RCS de GRENOBLE.

466954300

AVIS DE CONSTITUTION

Aux termes d'un acte sous seing privé établi à Saint-Didier-de-la-Tour en date du 25 Juillet 2025, il a été constitué une Société Par Actions Simplifiée présentant les caractéristiques suivantes :

Dénomination : SAVOY invest'home

Siège Social : 63 Route de Chemin, 38110 Saint-Didier-de-la-Tour

Objet : La propriété et la gestion, de tous les biens et droits immobiliers, à quelque endroit qu'ils se trouvent.

L'acquisition, la prise à bail, la location-vente, la propriété ou la copropriété de terrains, d'immeubles construits ou en cours de construction ou à rénover, de tous autres biens et droits immobiliers.

La construction sur les terrains dont la société est, ou pourrait devenir propriétaire ou locataire, d'immeubles collectifs ou individuels à usage d'habitation, commercial, industriel, professionnel ou mixte.

La réfection, la rénovation, la réhabilitation d'immeubles anciens, ainsi que la réalisation de tous travaux de transformation, amélioration, installations nouvelles conformément à leur destination.

Durée : 99 ans à compter de son immatriculation au RCS de VIENNE

Capital : 2000 € divisé en 200 parts sociales de 10 € chacune.

Président : Monsieur SAVOY Valentin, Pierre, Franck, demeurant au 63 Route de Chemin, 38110 Saint-Didier-de-la-Tour.

Immatriculation au R.C.S. de Vienne

468031600

AVIS

Plan local d'urbanisme

VIENNE CONDRIEU
AGGLOMERATIONAvis de bilan de concertation de la déclaration
de projet valant mise en compatibilité du PLU
de CHUZELLES

Par délibération n° 25-90 en date du 10 juin 2025, le Président de Vienne Condrieu Agglomération a tiré le bilan de la concertation portant sur la procédure de déclaration préalable valant mise en compatibilité du Plan Local d'Urbanisme de la commune de Chuzelles.
Un exemplaire de cette délibération est affiché au siège de Vienne Condrieu Agglomération et en Mairie de Chuzelles.

468941500

Enquêtes publiques



AVIS D'ENQUETE PUBLIQUE

RELATIF AU PROJET DE PÉRIMÈTRE DE
PROTECTION ET DE MISE EN VALEUR DES
ESPACES AGRICOLES ET NATURELS
PERIURBAINS (PAEN) SUR LES COMMUNES
DE BOURGOIN-JALLIEU, CHEZENEUVE,
CRACHIER, ECLOSE-BADINIÈRES,
L'ISLE-D'ABEAU, MAUBEC,
NIVOLAS-VERMELLE, RUY-MONTCEAU,
SAINT-QUENTIN-FALLAVIER, SAINT-SAVIN ET
SUCCIEU

Le public est informé qu'une enquête publique est ouverte par arrêté du Président du Département de l'Isère n°2025-4477 en date du 25 juillet 2025, sur le projet de périmètre de protection et de mise en valeur des espaces agricoles et naturels périurbains (PAEN) sur les communes de Bourgoin-Jallieu, Chézeneuve, Crachier, Ecluse-Badinières, L'Isle-d'Abeau, Maubec, Nivolas-Vermelle, Ruy-Montceau, Saint-Quentin-Fallavier, Saint-Savin et Succieu.

Cette enquête aura lieu du lundi 8 septembre au jeudi 9 octobre 2025 inclus (jusqu'à 12h).

COMMISSAIRE ENQUÊTEUR

Monsieur Denis Cuvillier a été désigné Commissaire enquêteur par décision de Monsieur le Président du Tribunal administratif de Grenoble en date du 11 juin 2025.

CONSULTATION DU DOSSIER - OBSERVATIONS DU PUBLIC
Le dossier d'enquête pourra être consulté par le public du lundi 8 septembre au jeudi 9 octobre 2025 inclus (jusqu'à 12h), dans les mairies des communes de Bourgoin-Jallieu, Chézeneuve, Crachier, Ecluse-Badinières, L'Isle-d'Abeau, Maubec, Nivolas-Vermelle, Ruy-Montceau, Saint-Quentin-Fallavier, Saint-Savin et Succieu ainsi qu'à la Communauté d'agglomération Porte de l'Isère, siège de l'enquête, aux jours et heures d'ouverture indiqués ci-après :

Lieux	Adresse	Heures d'ouverture
Communauté d'agglomération Porte de l'Isère (siège de l'enquête)	17 avenue du Bourg à L'Isle-d'Abeau	Du lundi au vendredi : 8h30 - 12h / 13h30 - 17h
Mairie de Bourgoin-Jallieu	1 rue de l'Hôtel de Ville	Lundi / mardi / mercredi et vendredi : 8h30 - 12h / 13h - 17h Jeudi : 9h30 - 12h / 13h30 - 17h Samedi : 8h30 - 12h
Mairie de Chézeneuve	30 chemin de Chavagnant	Mardi : 16h - 19h Mercredi (sauf le 1er du mois) et samedi : 9h-12h
Mairie de Crachier	5 route de Bourgoin-Jallieu	Mardi : 16h - 18h Jeudi : 16h30 - 18h30 Samedi : 10h - 11h30
Mairie de Ecluse-Badinières	Place des Tilleuls	Lundi : 14h30 - 18h30 Mercredi et vendredi : 9h - 11h30 Jeudi : 14h30 - 17h30
Mairie de L'Isle-d'Abeau	12 rue de l'Hôtel de Ville	Lundi / mardi / mercredi et vendredi : 8h30 - 12h / 13h30 - 17h30 Jeudi : 10h - 12h / 13h30 - 17h30 Samedi (1er du mois) : 9h - 12h
Mairie de Maubec	103 route du Dauphiné	Lundi, mercredi (1er du mois) et samedi (1er du mois) : 8h30 - 11h30 Mardi : 14h - 17h Jeudi : 16h - 20h
Mairie de Nivolas-Vermelle	231 rue de l'Hôtel de Ville	Lundi, mardi et mercredi : 10h - 12h Jeudi et vendredi : 10h - 12h / 16h - 18h
Mairie de Ruy-Montceau	495 rue de la Salière	Du lundi au vendredi : 7h30 - 12h30 / sur rdv les après-midis
Mairie de Saint-Quentin-Fallavier	1 rue de l'Hôtel de Ville	Du lundi au vendredi : 8h30 - 12h / 13h30 - 17h Samedi : 9h - 12h
Mairie de Saint-Savin	30 rue du Comte de Menon	Lundi et jeudi : 13h30 - 17h30 Mardi : 8h - 12h / 13h30 - 17h Mercredi : 8h - 12h Vendredi : 8h - 12h / 13h30 - 16h30 Samedi : 9h - 12h
Mairie de Succieu	925 route du Village	Mardi et jeudi : 8h - 12h Vendredi : 14h - 18h Samedi : 8h30 - 12h

Le public pourra présenter ses observations sur les registres cotés et paraphés par le Commissaire enquêteur et ouverts à cet effet aux lieux, jours et heures indiqués ci-contre, ou les adresser avant la fin de l'enquête, par courrier portant la mention « ne pas ouvrir », à l'attention de Monsieur Denis Cuvillier, Commissaire enquêteur, au siège de l'enquête : Communauté d'agglomération Porte de l'Isère - 17 avenue du Bourg - BP 90592 - 38081 L'Isle-d'Abeau Cedex (le cachet de la poste faisant foi), ou par courriel à l'adresse : enquetepublique_paen@capi38.fr jusqu'au jeudi 9 octobre 2025, 12h.

Les observations du public sont consultables et communicables aux frais de la personne qui en fait la demande pendant toute la durée de l'enquête. Toute personne peut, sur sa demande et à ses frais, obtenir communication du dossier d'enquête publique auprès du Département de l'Isère - Service agriculture et forêt - Hôtel du Département - 7 rue Fantin Latour - CS 41096 - 38022 Grenoble cedex 1.

Ce dossier sera également consultable sur le site internet du Département de l'Isère : [site dénommé www.isere.fr](http://site.dénommé www.isere.fr).

COMPOSITION DU DOSSIER

Le dossier d'enquête comprend notamment les pièces suivantes :

- Une notice qui analyse l'état initial des espaces et expose les motifs ayant conduit au choix du périmètre ;
- Un plan de situation et des plans de délimitation ;
- La mention des textes applicables, la décision pouvant être prise au terme de l'enquête, ainsi que l'indication de la façon dont l'enquête s'insère dans la procédure administrative ;
- Les accords et avis des personnes publiques consultées ;
- L'arrêté de Monsieur le Président du Département de l'Isère portant ouverture de l'enquête ;
- Le registre des observations.

REUNIONS PUBLIQUES

Le Département de l'Isère, la Communauté d'agglomération Porte de l'Isère et la Chambre d'agriculture de l'Isère organisent 3 réunions publiques afin d'informer les habitants et l'ensemble des personnes concernées par ce projet.

Elles se tiendront les :

- mardi 9 septembre 2025 de 18h à 20h à Nivolas-Vermelle : Foyer municipal - 173 rue de l'Hôtel de Ville

- mercredi 10 septembre 2025 de 18h à 20h à Saint-Quentin-Fallavier : Salle du Conseil municipal - Mairie - 1 rue de l'Hôtel de Ville

- mardi 16 septembre 2025 de 18h à 20h à Bourgoin-Jallieu : Halle Grenette - 2-6 rue Grenette

PERMANENCES DU COMMISSAIRE ENQUÊTEUR

Le Commissaire enquêteur se tiendra à la disposition du public pour recevoir les observations selon les lieux, jours et horaires suivants :

- Lundi 15 septembre 2025, à la mairie de Saint-Quentin-Fallavier - 1 rue de l'Hôtel de Ville de 9h à 12h

- Samedi 20 septembre 2025, à la mairie de Saint-Savin - 30 rue du Comte de Menon de 9h à 12h

- Mardi 23 septembre 2025, à la mairie de Bourgoin-Jallieu - 1 rue de l'Hôtel de Ville de 13h à 17h

- Jeudi 2 octobre 2025, à la Communauté d'agglomération Porte de l'Isère - 17 avenue du Bourg à L'Isle-d'Abeau de 16h à 19h

- Jeudi 9 octobre 2025, à la mairie de Ruy-Montceau - 495 rue de la Salière de 9h à 12h

CLÔTURE DE L'ENQUÊTE

À l'expiration du délai d'enquête, les registres des observations seront transmis sans délai au Commissaire enquêteur, et clos par lui. Dès réception des registres et des documents annexes, le Commissaire enquêteur rencontrera, dans la huitaine, le responsable du projet de périmètre, pour lui communiquer ses observations écrites et orales consignées dans un procès-verbal de synthèse. Le responsable du projet de périmètre dispose d'un délai de quinze jours pour produire ses observations éventuelles.

RAPPORT ET CONCLUSIONS

Le Commissaire enquêteur transmettra son rapport et ses conclusions motivées, accompagnés des registres et du dossier d'enquête, au Président du Département de l'Isère, dans le délai de trente jours à compter de la fin de l'enquête. Une copie du rapport et des conclusions du Commissaire enquêteur sera adressée au Préfet de Département et au Président du Tribunal administratif de Grenoble. Le rapport et les conclusions pourront être consultés en mairies de Bourgoin-Jallieu, Chézeneuve, Crachier, Ecluse-Badinières, L'Isle-d'Abeau, Maubec, Nivolas-Vermelle, Ruy-Montceau, Saint-Quentin-Fallavier, Saint-Savin et Succieu ainsi qu'à la Communauté d'agglomération Porte de l'Isère aux heures d'ouverture et aux adresses indiquées ci-dessus ; à la Préfecture de l'Isère - 12 place de Verdun - 38000 Grenoble, et sur le site internet du Département de l'Isère, www.isere.fr, pendant un an à compter de la date de clôture de l'enquête. Une copie de ce rapport et de ces conclusions pourra être obtenue, aux frais du demandeur, auprès du Département de l'Isère - Service agriculture et forêt - 7 rue Fantin Latour - CS 41096 - 38022 Grenoble cedex 1.

INFORMATION

Toute information sur le périmètre soumis à enquête peut être obtenue auprès de Madame Delphine STOPPIGLIA (Tél. : 04 76 00 33 03 ou courriel : delphine.stoppiglia@isere.fr) - Département de l'Isère - Service agriculture et forêt - 7 rue Fantin Latour - CS 41096 - 38022 Grenoble cedex 1 ; ou sur le site internet du Département de l'Isère : www.isere.fr.

DECISION

À l'issue de l'enquête, et après examen du rapport et des conclusions du Commissaire enquêteur, le Département de l'Isère aura compétence pour adopter le périmètre de protection et de mise en valeur des espaces agricoles et naturels périurbains des 11 communes citées ci-dessus.

467516200

**Marchés publics**
**Agir en proximité
pour les acheteurs publics et privés**
Publication des procédures
Plateforme de dématérialisation
Votre contact :
Novia TRUCHOT 06 07 01 96 35


ledauphine.marchespublics-eurolegales.com

RAPPORT ANNEXE 4c

isère

LE DÉPARTEMENT

Relatif au projet de périmètre de protection et de mise en valeur des espaces agricoles

et naturels périurbains (paen) sur les communes de Bourgoin-Jallieu, Chézeneuve, Crachier,

~~Ecluse-Badinières, L'Isle-d'Abeau, Maubec, Nivolas-Vermelle, Ruy-Montceau, Saint-Quentin-Fallavier, Saint-Savin et Succieu~~

Le public est informé qu'une enquête publique est ouverte par arrêté du Président du Département de l'Isère n°2025-4477 en date du 25 juillet 2025, sur le projet de périmètre de protection et de mise en valeur des espaces agricoles et naturels périurbains (PAEN) sur les communes de Bourgoin-Jallieu, Chézeneuve, Crachier, Ecluse-Badinières, L'Isle-d'Abeau, Maubec, Nivolas-Vermelle, Ruy-Montceau, Saint-Quentin-Fallavier, Saint-Savin et Succieu.

Cette enquête aura lieu du lundi 8 septembre au jeudi 9 octobre 2025 inclus (jusqu'à 12h).

COMMISSAIRE ENQUÊTEUR

Monsieur Denis Cuvillier a été désigné Commissaire enquêteur par décision de Monsieur le Président du Tribunal administratif de Grenoble en date du 11 juin 2025.

CONSULTATION DU DOSSIER - OBSERVATIONS DU PUBLIC

Le dossier d'enquête pourra être consulté par le public du lundi 8 septembre au jeudi 9 octobre 2025 inclus (jusqu'à 12h), dans les mairies des communes de Bourgoin-Jallieu, Chézeneuve, Crachier, Ecluse-Badinières, L'Isle-d'Abeau, Maubec, Nivolas-Vermelle, Ruy-Montceau, Saint-Quentin-Fallavier, Saint-Savin et Succieu ainsi qu'à la Communauté d'agglomération Porte de l'Isère, siège de l'enquête, aux jours et heures d'ouverture indiqués ci-après :

Lieux Adresse Heures d'ouverture

Communauté d'agglomération Porte de l'Isère (siège de l'enquête) 17 avenue du Bourg à L'Isle-d'Abeau Du lundi au vendredi : 8h30 - 12h / 13h30 - 17h

Mairie de Bourgoin-Jallieu 1 rue de l'Hôtel de Ville Lundi / mardi / mercredi et vendredi : 8h30 - 12h / 13h - 17h Jeudi : 9h30 - 12h / 13h30 - 17h

Samedi : 8h30 - 12h

Mairie de Chézeneuve 30 chemin de Chavagnant Mardi : 16h - 19h Mercredi (sauf le 1^{er} du mois) et samedi : 9h - 12h

Mairie de Crachier - 5 route de Bourgoin-Jallieu - Mardi : 16h - 18h - Jeudi : 16h30 - 18h30 Samedi : 10h - 11h30

Mairie de Ecluse-Badinières Place des Tilleuls Lundi : 14h30 - 18h30 Mercredi et vendredi : 9h - 11h30 Jeudi : 14h30 - 17h30

Mairie de L'Isle-d'Abeau 12 rue de l'Hôtel de Ville Lundi / mardi / mercredi et vendredi : 8h30 - 12h / 13h30 - 17h30 - Jeudi : 10h - 12h / 13h30 - 17h30 - Samedi (1^{er} du mois) : 9h - 12h

Mairie de Maubec 103 route du Dauphiné Lundi, mercredi (1^{er} du mois) et samedi (1^{er} du mois) : 8h30 - 11h30 - Mardi : 14h - 17h Jeudi : 16h - 20h

Mairie de Nivolas-Vermelle 231 rue de l'Hôtel de Ville Lundi, mardi et mercredi : 10h - 12h Jeudi et vendredi : 10h - 12h / 16h - 18h

Mairie de Ruy-Montceau 495 rue de la Salière Du lundi au vendredi : 7h30 - 12h30 / sur rdv les après-midis

Mairie de Saint-Quentin-Fallavier 1 rue de l'Hôtel de Ville Du lundi au vendredi : 8h30 - 12h / 13h30 - 17h Samedi : 9h - 12h

Mairie de Saint-Savin - 30 rue du Comte de Menon - Lundi et jeudi : 13h30 - 17h30 Mardi : 8h - 12h / 13h30 - 17h - Mercredi : 8h - 12h Vendredi : 8h - 12h / 13h30 - 16h30 Samedi : 9h - 12h

Mairie de Succieu 925 route du Village Mardi et jeudi : 8h - 12h - Vendredi : 14h - 18h Samedi : 8h30 - 12h

Le public pourra présenter ses observations sur les registres cotés et paraphés par le Commissaire enquêteur et ouverts à cet effet aux lieux, jours et heures indiqués ci-contre, ou les adresser avant la fin de l'enquête, par courrier portant la mention « ne pas ouvrir », à l'attention de Monsieur Denis Cuvillier, Commissaire enquêteur, au siège de l'enquête : Communauté d'agglomération Porte de l'Isère - 17 avenue du Bourg - BP 90592 - 38081 L'Isle-d'Abeau Cedex (le cachet de la poste faisant foi), ou par courrier à l'adresse : enquetepublique_paen@capi38.fr jusqu'au jeudi 9 octobre 2025, 12h.

Les observations du public sont consultables et communicables aux frais de la personne qui en fait la demande pendant toute la durée de l'enquête. Toute personne peut, sur sa demande et à ses frais, obtenir communication du dossier d'enquête publique auprès du Département de l'Isère - Service agriculture et forêt - Hôtel du Département - 7 rue Fantin Latour - CS 41096 - 38022 Grenoble cedex 1.

Ce dossier sera également consultable sur le site internet du Département de l'Isère : site dénommé www.isere.fr.

COMPOSITION DU DOSSIER

Le dossier d'enquête comprend notamment les pièces suivantes :

- Une notice qui analyse l'état initial des espaces et expose les motifs ayant conduit au choix du périmètre ;

- Un plan de situation et des plans de délimitation ;

- La mention des textes applicables, la décision pouvant être prise au terme de l'enquête, ainsi que l'indication de la façon dont l'enquête s'insère dans la procédure administrative ;

- Les accords et avis des personnes publiques consultées ;

- L'arrêté de Monsieur le Président du Département de l'Isère portant ouverture de l'enquête ;

- Le registre des observations.

REUNIONS PUBLIQUES

Le Département de l'Isère, la Communauté d'agglomération Porte de l'Isère et la Chambre d'agriculture de l'Isère organisent 3 réunions publiques afin d'informer les habitants et l'ensemble des personnes concernées par ce projet.

Elles se tiendront les :

- mardi 9 septembre 2025 de 18h à 20h à Nivolas-Vermelle : Foyer municipal - 173 rue de l'Hôtel de Ville

- mercredi 10 septembre 2025 de 18h à 20h à Saint-Quentin-Fallavier : Salle du Conseil municipal - Mairie - 1 rue de l'Hôtel de Ville

- mardi 16 septembre 2025 de 18h à 20h à Bourgoin-Jallieu : Halle Grenette - 2-6 rue Grenette

PERMANENCES DU COMMISSAIRE ENQUÊTEUR

Le Commissaire enquêteur se tiendra à la disposition du public pour recevoir les observations selon les lieux, jours et horaires suivants :

- Lundi 15 septembre 2025, à la mairie de Saint-Quentin-Fallavier - 1 rue de l'Hôtel de Ville de 9h à 12h

- Samedi 20 septembre 2025, à la mairie de Saint-Savin - 30 rue du Comte de Menon de 9h à 12h

- Mardi 23 septembre 2025, à la mairie de Bourgoin-Jallieu - 1 rue de l'Hôtel de Ville de 13h à 17h

- Jeudi 2 octobre 2025, à la Communauté d'agglomération Porte de l'Isère - 17 avenue du Bourg à L'Isle-d'Abeau de 16h à 19h

- Jeudi 9 octobre 2025, à la mairie de Ruy-Montceau - 495 rue de la Salière de 9h à 12h

CLÔTURE DE L'ENQUÊTE

A l'expiration du délai d'enquête, les registres des observations seront transmis sans délai au Commissaire enquêteur, et clos par lui. Dès réception des registres et des documents annexés, le Commissaire enquêteur rencontrera, dans la huitaine, le responsable du projet de périmètre, pour lui communiquer ses observations écrites et orales consignées dans un procès-verbal de synthèse. Le responsable du projet de périmètre dispose d'un délai de quinze jours pour produire ses observations éventuelles.

RAPPORT ET CONCLUSIONS

Le Commissaire enquêteur transmettra son rapport et ses conclusions motivées, accompagnés des registres et du dossier d'enquête, au Président du Département de l'Isère, dans le délai de trente jours à compter de la fin de l'enquête. Une copie du rapport et des conclusions du Commissaire enquêteur sera adressée au Préfet de Département et au Président du Tribunal administratif de Grenoble. Le rapport et les conclusions pourront être consultés en mairies de Bourgoin-Jallieu, Chézeneuve, Crachier, Ecluse-Badinières, L'Isle-d'Abeau, Maubec, Nivolas-Vermelle, Ruy-Montceau, Saint-Quentin-Fallavier, Saint-Savin et Succieu ainsi qu'à la Communauté d'agglomération Porte de l'Isère aux heures d'ouverture et aux adresses indiquées ci-dessus ; à la Préfecture de l'Isère - 12 place de Verdun - 38000 Grenoble, et sur le site internet du Département de l'Isère, www.isere.fr, pendant un an à compter de la date de clôture de l'enquête. Une copie de ce rapport et de ces conclusions pourra être obtenue, aux frais du demandeur, auprès du Département de l'Isère - Service agriculture et forêt - 7 rue Fantin Latour - CS 41096 - 38022 Grenoble cedex 1.

INFORMATION

Toute information sur le périmètre soumis à enquête peut être obtenue auprès de Madame Delphine STOPPIGLIA (Tél. : 04 76 00 33 03 ou courriel : delphine.stoppiglia@isere.fr) - Département de l'Isère - Service agriculture et forêt - 7 rue Fantin Latour - CS 41096 - 38022 Grenoble cedex 1 ; ou sur le site internet du Département de l'Isère : www.isere.fr.

DÉCISION

A l'issue de l'enquête, et après examen du rapport et des conclusions du Commissaire enquêteur, le Département de l'Isère aura compétence pour adopter le périmètre de protection et de mise en valeur des espaces agricoles et naturels périurbains des 11 communes citées ci-dessus.


Avis divers

El Formator Studio
Société par Actions Simplifiée
au capital de 1.000 Euros
6 Place Joseph Rey
38500 VOIRON
RCS GRENOBLE 905 161 980

Par décisions en date du 30 Juin 2025, l'Associé Unique, statuant en application de l'article L.225-248 du Code de Commerce, a décidé qu'il n'y avait pas lieu à dissolution anticipée de la Société.

Mention sera faite au RCS de GRENOBLE.

Pour avis, la Présidence



Agenda

FORMATION /

DUERP : Êtes-vous sûr d'être en règle ?

La prochaine session de formation au document unique d'évaluation des risques professionnels (DUERP) aura lieu le jeudi 24 septembre à La Côte-Saint-André. Ce document est une obligation en matière de santé au travail. Il doit être présent et mis à jour régulièrement (une fois par an minimum préconisé) pour être parfaitement adapté aux risques et conditions de travail de votre exploitation. Le DUERP permet également d'être en conformité avec plusieurs points de contrôle au titre de la conditionnalité sociale de la PAC.

Un DUERP bien fait, c'est aussi bien plus qu'une obligation !

C'est un atout pour valoriser votre exploitation : réduire les coûts, améliorer la productivité, la qualité de vie au travail, la réputation et donc l'attractivité.

Lien d'inscription : <https://forms.office.com/e/7VXfSc4hG>

Vous pouvez également le faire en prestation de 2 à 3 heures, en prenant rendez-vous avec Claudine Niedermeyer à la FDSEA de l'Isère : 07 63 16 61 83 / 04 76 20 67 51 ■

Agenda

Infos pro

11 septembre Le CING en AG

L'interprofession de la noix tiendra son assemblée générale de 9 h 30 à 12 h 30, à Maison de la noix - 385 Route de Saint-Marcellin, à Chatte.

Contact : cing@noixdegrenoble.com Tél. : 04 76 64 06 64

17 septembre AG de Sicanolx

L'organisation de producteurs Sica noix tiendra son assemblée générale à 9 heures à la salle du CING à Chatte.

Contact : Véronique Charroin, 06 88 68 26 41, sicanoix@wanadoo.fr

7 octobre

Installation en poules pondeuses bio

La Chambre d'agriculture de l'Isère propose une rencontre chez Tracy Decotte, La Colline aux oiseaux, à Miribel-Lanchâtre, de 9 h 30 à 12 h 30. Au programme, présentation de la ferme (1 000 poules pondeuses en AB) et témoignage de l'éleveuse ; technique d'un atelier volaille, réglementation ; stratégie commerciale ; chiffres clés puis repas partagé.

Contact : Blandine Mella-Garnier, 07 85 56 68 42,

blaindine.mella@isere.chambagri.fr

Sorties / Loisirs

Jusqu'au 15 septembre

Exposition photos à La Tour-du-Plin

Le service Environnement des VDD a organisé un concours photos au printemps, avec pour thème « L'eau dans Les Vals du Dauphiné ». Le jury a sélectionné les plus beaux clichés, qui sont actuellement exposés sur les grilles du siège des Vals du Dauphiné, 22, rue de l'hôtel de ville.

20 septembre Festival PZPZ

Le festival P'tites Zoreilles P'tites Zistoires revient. Destiné aux enfants de 0 à 5 ans, c'est pour eux l'occasion de découvrir des activités sensorielles, des jeux, un spectacle... autour du thème de « La nuit en histoire ». De 9 heures à 12 heures, Médiathèque La Traversée / Pont-de-Beauvoisin. Entrée gratuite.

Renseignements : <https://www.valsduadaphine.fr/>

27 et 28 septembre

Journées des plantes à Pupetières

Le rendez-vous incontournable d'automne des amoureux des fleurs et des jardins aura lieu le dernier week-end de septembre dans son écrin du château de Pupetières à Châbons.

Renseignements : <https://pupetieres.jimdo.free.com/>

28 septembre

Rand'eau agricole

La Chambre d'agriculture de l'Isère et Bièvre Isère proposent une randonnée itinérante. Objectif : découvrir le domaine de l'eau potable et les actions agricoles mises en place localement pour protéger la qualité des nappes souterraines, mais aussi la biodiversité et l'économie locale. Tout public, dès 9 heures (1 boucle adulte, 1 boucle famille).

Inscription obligatoire sur www.terres-de-berlioz.com avant le 27 septembre.

Jusqu'au 30 septembre

L'invention du sauvage à Grenoble

Dans le cadre du centenaire de l'Exposition internationale de la Houille Blanche et du Tourisme de 1925, la ville de Grenoble propose une programmation dédiée à la mémoire coloniale. L'exposition « L'invention du sauvage, le « zoo humain » oublié de Grenoble », à la Maison Internationale de Grenoble, 1 rue Hector Berlioz, est présentée jusqu'au 30 septembre 2025. Le choix d'accueillir cette exposition est une démarche mémorielle afin de déconstruire les stéréotypes et les discriminations qui ont persisté après la décolonisation.

Conférence de Pascal Blanchard, commissaire de l'exposition, le 22 septembre de 18 heures à 19 h 30, à l'Auditorium du Musée de Grenoble.

Jusqu'au 23 novembre

Un tourbillon révolutionnaire à Vizille

1793-1794 : Cette exposition revient sur des mois décisifs pour l'histoire de France : l'arrestation des Girondins, l'assassinat de Marat, l'exécution de Marie-Antoinette jusqu'à la chute de Robespierre. Voici donc « la Terreur », décryptée à la lumière des recherches historiques les plus récentes. Cette exposition est une adaptation de Paris 1793-1794. Une année révolutionnaire, conçue par le musée Carnavalet — Histoire de Paris.

Gratuit, renseignements au 04 76 68 07 35, pas de réservation possible.

RAPPORT ANNEXE 4d

Avis d'enquête publique

**COMMUNE DE VOREPPE**
Modification n°4 du Plan Local d'Urbanisme (PLU)
MISE À L'ENQUÊTE PUBLIQUE

Une enquête publique est ouverte, par arrêté du Maire n°2025-0510 en date du 28 juillet 2025, sur le projet de modification n°4 du PLU et se déroulera du lundi 8 septembre au mercredi 8 octobre 2025 inclus.

La procédure de modification n°4 du PLU a été engagée pour permettre la réalisation des objectifs suivants :

- Création d'une Orientation d'Aménagement et de Programmation (OAP) « Architecture et paysage » ;
- Traduction réglementaire de l'OAP dans le règlement écrit des différentes zones concernées afin de renforcer les règles impactant la qualité et l'intégration des constructions et aménagements (façades, toitures, espaces extérieurs, traitement des sols, pleine terre, plantations, clôtures, stationnement...),
- Actualisation / réajustement du lexique,
- Actualisation / réajustement des emplacements réservés pour équipements publics au regard notamment des acquisitions et/ou aménagements réalisés,
- Intégration des dispositions réglementaires du Code de l'Urbanisme en matière de stationnements à proximité des gares.

Les informations environnementales se rapportant à l'objet de l'enquête sont mentionnées dans les notes de présentation soumises à l'enquête publique.

Monsieur le Président du Tribunal Administratif de GRENOBLE a désigné Monsieur Philippe ROUSSET, en qualité de commissaire enquêteur et Madame Capucine MORIN, en qualité de commissaire enquêtrice suppléante.

Pendant la durée de l'enquête publique, le public pourra consulter l'ensemble des pièces du dossier à l'hôtel de ville de Voreppe, siège de l'enquête, sis 1 Place Charles de Gaulle - CS 40147 - 38341 Voreppe cedex, aux jours et heures habituels d'ouverture au public :

- Lundi, mercredi : 8h30-12h00 / 13h30-17h00
- Mardi : 8h30-12h00 / 13h30-18h00
- Jeudi : 8h30-12h00
- Vendredi : 8h30-12h00 / 13h30-16h00

L'ensemble des pièces du dossier sera également consultable sur le site internet de la commune de Voreppe : www.voreppe.fr

Toute personne peut, sur sa demande et à ses frais, obtenir communication du dossier d'enquête publique auprès de la commune.

Un registre d'enquête à feuillets non mobiles, cotés et paraphés par le commissaire enquêteur sera déposé à l'hôtel de ville de Voreppe.

Chacun pourra prendre connaissance du dossier et consigner ses éventuelles observations :

- Par écrit sur le registre, coté et paraphé par le commissaire enquêteur, ouvert à cet effet à l'hôtel de ville aux jours et heures ci-dessus,
- Par courrier adressé au commissaire enquêteur avant la fin de l'enquête, le cachet de la poste faisant foi, au siège de l'enquête : « Commune de Voreppe, 1 Place Charles de Gaulle - CS 40147 - 38341 Voreppe cedex » avec la mention suivante : « Modification n°4 du PLU - Enquête publique - A l'attention de Monsieur le commissaire enquêteur ».
- Par courriel adressé au commissaire enquêteur envoyé à l'adresse suivante : enquetepublique.plu@ville-voreppe.fr Dans ce cas, les éventuelles pièces jointes (pas de lien de téléchargement) seront impérativement en format PDF, format de page A4 ou A3, non compressées et limitées à 10 méga octets. Pour toute pièce jointe ne respectant pas ce format, le public est invité à transmettre ses observations accompagnées des pièces jointes par courrier à l'adresse postale précitée.

Les observations du public seront consultables au siège de l'enquête pendant toute la durée de l'enquête.

Le commissaire enquêteur se tiendra à la disposition du public pour recevoir les observations, à l'hôtel de ville les :

- Mardi 16 septembre 2025 de 15 heures à 18 heures
- Vendredi 26 septembre 2025 de 9 heures à 12 heures
- Mercredi 8 octobre 2025 de 14 heures à 17 heures

Des informations sur le projet soumis à enquête publique peuvent être demandées auprès de M. Luc REMOND, Maire de Voreppe et responsable du projet ainsi qu'auprès de M. Sylvain RAFFIER, responsable du Service urbanisme de la commune.

À l'expiration du délai d'enquête, les registres des observations seront transmis sans délai au Commissaire enquêteur, et clos par lui. Dès réception des registres et des documents annexés, le Commissaire enquêteur rencontrera, dans la huitaine, le responsable du projet, pour lui communiquer ses observations écrites et orales consignées dans un procès-verbal de synthèse. Le responsable du projet disposera d'un délai de quinze jours pour produire ses observations éventuelles.

Le Commissaire enquêteur transmettra son rapport et ses conclusions motivées, accompagnés des registres et du dossier d'enquête, au Maire de la commune de Voreppe, dans le délai de trente jours à compter de la fin de l'enquête.

Une copie du rapport et des conclusions du Commissaire enquêteur sera adressée à Monsieur le Préfet de l'Isère, à Monsieur le Président du Tribunal Administratif de Grenoble.

Le rapport et les conclusions pourront être consultés pendant un an à compter de la date de clôture de l'enquête :

- à l'Hôtel de Ville de Voreppe CS 40147 - 1 place Charles de Gaulle - 38341 Voreppe Cedex,
- à la Préfecture de l'Isère - 12 place de Verdun à Grenoble.

Une copie de ce rapport et de ces conclusions pourra être obtenue auprès de la commune de Voreppe - Service urbanisme.

Au terme de l'enquête publique, le projet de modification n°4 du PLU, éventuellement modifié pour tenir compte des avis qui ont été joints au dossier, des observations du public et du rapport du commissaire enquêteur, sera soumis à l'approbation du conseil municipal de la commune de Voreppe.

Avis d'enquête publique



Relatif au projet de périmètre de protection et de mise en valeur des espaces agricoles et naturels perurbains (PAEN) sur les communes de Bourgoin-Jallieu, Chézeneuve, Crachier, Ecluse-Badinières, L'Isle-d'Abeau, Maubec, Nivolas-Vermelle, Ruy-Montceau, Saint-Quentin-Fallavier, Saint-Savin et Succieu

Le public est informé qu'une enquête publique est ouverte par arrêté du Président du Département de l'Isère n°2025-4477 en date du 25 juillet 2025, sur le projet de périmètre de protection et de mise en valeur des espaces agricoles et naturels perurbains (PAEN) sur les communes de Bourgoin-Jallieu, Chézeneuve, Crachier, Ecluse-Badinières, L'Isle-d'Abeau, Maubec, Nivolas-Vermelle, Ruy-Montceau, Saint-Quentin-Fallavier, Saint-Savin et Succieu.

Cette enquête aura lieu du lundi 8 septembre
au jeudi 9 octobre 2025 inclus (jusqu'à 12h).

COMMISSAIRE ENQUÊTEUR

Monsieur Denis Cuvillier a été désigné Commissaire enquêteur par décision de Monsieur le Président du Tribunal administratif de Grenoble en date du 11 juin 2025.

CONSULTATION DU DOSSIER - OBSERVATIONS DU PUBLIC

Le dossier d'enquête pourra être consulté par le public du lundi 8 septembre au jeudi 9 octobre 2025 inclus (jusqu'à 12h), dans les mairies des communes de Bourgoin-Jallieu, Chézeneuve, Crachier, Ecluse-Badinières, L'Isle-d'Abeau, Maubec, Nivolas-Vermelle, Ruy-Montceau, Saint-Quentin-Fallavier, Saint-Savin et Succieu ainsi qu'à la Communauté d'agglomération Porte de l'Isère, siège de l'enquête, aux jours et heures d'ouverture indiqués ci-après :

Lieux	Adresse	Heures d'ouverture
Communauté d'agglomération Porte de l'Isère (siège de l'enquête)	17 avenue du Bourg à L'Isle-d'Abeau	Du lundi au vendredi : 8h30 - 12h / 13h30 - 17h
Mairie de Bourgoin-Jallieu	1 rue de l'Hôtel de Ville	Lundi / mardi / mercredi et vendredi : 8h30 - 12h / 13h - 17h Jeudi : 9h30 - 12h / 13h30 - 17h Samedi : 8h30 - 12h
Mairie de Chézeneuve	30 chemin de Chavagnant	Mardi : 16h - 19h Mercredi (sauf le 1er du mois) et samedi : 9h - 12h
Mairie de Crachier	5 route de Bourgoin-Jallieu	Mardi : 16h - 18h Jeudi : 16h30 - 18h30 Samedi : 10h - 11h30
Mairie de Ecluse-Badinières	Place des Tilleuls	Lundi : 14h30 - 18h30 Mercredi et vendredi : 9h - 11h30 Jeudi : 14h30 - 17h30
Mairie de L'Isle-d'Abeau	12 rue de l'Hôtel de Ville	Lundi / mardi / mercredi et vendredi : 8h30 - 12h / 13h30 - 17h30 Jeudi : 10h - 12h / 13h30 - 17h30 Samedi (1er du mois) : 9h - 12h
Mairie de Maubec	103 route du Dauphiné	Lundi, mercredi (1er du mois) et samedi (1er du mois) : 8h30 - 11h30 Mardi : 14h - 17h Jeudi : 16h - 20h
Mairie de Nivolas-Vermelle	231 rue de l'Hôtel de Ville	Lundi, mardi et mercredi : 10h - 12h Jeudi et vendredi : 10h - 12h / 16h - 18h
Mairie de Ruy-Montceau	495 rue de la Salière	Du lundi au vendredi : 7h30 - 12h30 / sur rdv les après-midis
Mairie de Saint-Quentin-Fallavier	1 rue de l'Hôtel de Ville	Du lundi au vendredi : 8h30 - 12h / 13h30 - 17h Samedi : 9h - 12h
Mairie de Saint-Savin	30 rue du Comte de Menon	Lundi et jeudi : 13h30 - 17h30 Mardi : 8h - 12h / 13h30 - 17h Mercredi : 8h - 12h Vendredi : 8h - 12h / 13h30 - 16h30 Samedi : 9h - 12h
Mairie de Succieu	925 route du Village	Mardi et jeudi : 8h - 12h Vendredi : 14h - 18h Samedi : 8h30 - 12h

Le public pourra présenter ses observations sur les registres cotés et paraphés par le Commissaire enquêteur et ouverts à cet effet aux lieux, jours et heures indiqués ci-contre, ou les adresser avant la fin de l'enquête, par courrier portant la mention « ne pas ouvrir », à l'attention de Monsieur Denis Cuvillier, Commissaire enquêteur, au siège de l'enquête : Communauté d'agglomération Porte de l'Isère - 17 avenue du Bourg - BP 90592 - 38081 L'Isle-d'Abeau Cedex (le cachet de la poste faisant foi), ou par courriel à l'adresse : enquetepublique_paen@capi38.fr jusqu'au jeudi 9 octobre 2025, 12h.

Les observations du public sont consultables et communicables aux frais de la personne qui en fait la demande pendant toute la durée de l'enquête. Toute personne peut, sur sa demande et à ses frais, obtenir communication du dossier d'enquête publique auprès du Département de l'Isère - Service agriculture et forêt - Hôtel du Département - 7 rue Fantin Latour - CS 41096 - 38022 Grenoble cedex 1.

Ce dossier sera également consultable sur le site internet du Département de l'Isère : site dénommé www.isere.fr.

COMPOSITION DU DOSSIER

Le dossier d'enquête comprend notamment les pièces suivantes :

- Une notice qui analyse l'état initial des espaces et expose les motifs ayant conduit au choix du périmètre ;
- Un plan de situation et des plans de délimitation ;
- La mention des textes applicables, la décision pouvant être prise au terme de l'enquête, ainsi que l'indication de la façon dont l'enquête s'insère dans la procédure administrative ;
- Les accords et avis des personnes publiques consultées ;
- L'arrêté de Monsieur le Président du Département de l'Isère portant ouverture de l'enquête ;
- Le registre des observations.

REUNIONS PUBLIQUES

Le Département de l'Isère, la Communauté d'agglomération Porte de l'Isère et la Chambre d'agriculture de l'Isère organisent 3 réunions publiques afin d'informer les habitants et l'ensemble des personnes concernées par ce projet.

Elles se tiendront les :

- mardi 9 septembre 2025 de 18h à 20h à Nivolas-Vermelle : Foyer municipal - 173 rue de l'Hôtel de Ville
- mercredi 10 septembre 2025 de 18h à 20h à Saint-Quentin-Fallavier : Salle du Conseil municipal - Mairie - 1 rue de l'Hôtel de Ville
- mardi 16 septembre 2025 de 18h à 20h à Bourgoin-Jallieu : Halle Grenette - 2-6 rue Grenette

PERMANENCES DU COMMISSAIRE ENQUÊTEUR

Le Commissaire enquêteur se tiendra à la disposition du public pour recevoir les observations selon les lieux, jours et horaires suivants :

- Lundi 15 septembre 2025, à la mairie de Saint-Quentin-Fallavier - 1 rue de l'Hôtel de Ville de 9h à 12h
- Samedi 20 septembre 2025, à la mairie de Saint-Savin - 30 rue du Comte de Menon de 9h à 12h
- Mardi 23 septembre 2025, à la mairie de Bourgoin-Jallieu - 1 rue de l'Hôtel de Ville de 13h à 17h
- Jeudi 2 octobre 2025, à la Communauté d'agglomération Porte de l'Isère - 17 avenue du Bourg à L'Isle-d'Abeau de 16h à 19h
- Jeudi 9 octobre 2025, à la mairie de Ruy-Montceau - 495 rue de la Salière de 9h à 12h

CLÔTURE DE L'ENQUÊTE

À l'expiration du délai d'enquête, les registres des observations seront transmis sans délai au Commissaire enquêteur, et clos par lui. Dès réception des registres et des documents annexés, le Commissaire enquêteur rencontrera, dans la huitaine, le responsable du projet de périmètre, pour lui communiquer ses observations écrites et orales consignées dans un procès-verbal de synthèse. Le responsable du projet de périmètre dispose d'un délai de quinze jours pour produire ses observations éventuelles.

RAPPORT ET CONCLUSIONS

Le Commissaire enquêteur transmettra son rapport et ses conclusions motivées, accompagnés des registres et du dossier d'enquête, au Président du Département de l'Isère, dans le délai de trente jours à compter de la fin de l'enquête. Une copie du rapport et des conclusions du Commissaire enquêteur sera adressée au Préfet de Département et au Président du Tribunal administratif de Grenoble. Le rapport et les conclusions pourront être consultés en mairies de Bourgoin-Jallieu, Chézeneuve, Crachier, Ecluse-Badinières, L'Isle-d'Abeau, Maubec, Nivolas-Vermelle, Ruy-Montceau, Saint-Quentin-Fallavier, Saint-Savin et Succieu ainsi qu'à la Communauté d'agglomération Porte de l'Isère aux heures d'ouverture et aux adresses indiquées ci-contre ; à la Préfecture de l'Isère - 12 place de Verdun - 38000 Grenoble, et sur le site internet du Département de l'Isère, www.isere.fr, pendant un an à compter de la date de clôture de l'enquête. Une copie de ce rapport et de ces conclusions pourra être obtenue, aux frais du demandeur, auprès du Département de l'Isère - Service agriculture et forêt - 7 rue Fantin Latour - CS 41096 - 38022 Grenoble cedex 1.

INFORMATION

Toute information sur le périmètre soumis à enquête peut être obtenue auprès de Madame Delphine STOPPIGLIA (Tél. : 04 76 00 33 03 ou courriel : delphine.stoppiglia@isere.fr) - Département de l'Isère - Service agriculture et forêt - 7 rue Fantin Latour - CS 41096 - 38022 Grenoble cedex 1 ; ou sur le site internet du Département de l'Isère : www.isere.fr.

DÉCISION

À l'issue de l'enquête, et après examen du rapport et des conclusions du Commissaire enquêteur, le Département de l'Isère aura compétence pour adopter le périmètre de protection et de mise en valeur des espaces agricoles et naturels périurbains des 11 communes citées ci-dessus.

RAPPORT ANNEXE 5a

ÊTRE PLUS PASSAGÈRES
/ EN PARLER PEUT
/ VOS AIDER

Rendez-vous
confidentiel
anonyme et
gratuit
avec une psychologue

Bougain-Jallieu

LES PAYS D'ALLIEN

23 Août
19h30
Place Carnot

Fête de quartier de Champaret

14h-18h

AVIS D'ENQUÊTE PUBLIQUE

INSAÏTE AU PROJET DE PROTECTION DE LA NATURE EN VALEUR DES ESPACES ANCIENS ET NATURELS
PERLURNAIS (VAL D'AURE), MAUREC, NIVOLAS-VERMELLE, NUY-MONTAIGNEY, CHARENTAUX, LECOURT-SAINTE-ET-RECHOU
Le projet de protection de la nature en valeur des espaces anciens et naturels (PNE) est un projet de loi qui vise à protéger les espaces naturels et les paysages de la région de la Loire. Le projet de loi est soumis à une enquête publique. L'enquête publique est ouverte du 15 mai 2023 au 15 juin 2023. Les personnes intéressées peuvent consulter le projet de loi et donner leur avis. Les avis sont recueillis par le préfet de la Loire. Les avis sont transmis au ministre de l'Écologie. Les avis sont pris en compte dans la décision finale. Les avis sont transmis au ministre de l'Écologie. Les avis sont pris en compte dans la décision finale.

Commission Enquêteur
Monsieur Daniel Gauthier, 1 rue de la République, 42000 Saint-Étienne, 04 77 12 12 12

Commission Enquêteur
Monsieur Daniel Gauthier, 1 rue de la République, 42000 Saint-Étienne, 04 77 12 12 12

Commission Enquêteur
Monsieur Daniel Gauthier, 1 rue de la République, 42000 Saint-Étienne, 04 77 12 12 12

Commission Enquêteur
Monsieur Daniel Gauthier, 1 rue de la République, 42000 Saint-Étienne, 04 77 12 12 12

Commission Enquêteur
Monsieur Daniel Gauthier, 1 rue de la République, 42000 Saint-Étienne, 04 77 12 12 12

Commission Enquêteur
Monsieur Daniel Gauthier, 1 rue de la République, 42000 Saint-Étienne, 04 77 12 12 12

Commission Enquêteur
Monsieur Daniel Gauthier, 1 rue de la République, 42000 Saint-Étienne, 04 77 12 12 12

Commission Enquêteur
Monsieur Daniel Gauthier, 1 rue de la République, 42000 Saint-Étienne, 04 77 12 12 12

Commission Enquêteur
Monsieur Daniel Gauthier, 1 rue de la République, 42000 Saint-Étienne, 04 77 12 12 12

Commission Enquêteur
Monsieur Daniel Gauthier, 1 rue de la République, 42000 Saint-Étienne, 04 77 12 12 12

Commission Enquêteur
Monsieur Daniel Gauthier, 1 rue de la République, 42000 Saint-Étienne, 04 77 12 12 12

Commission Enquêteur
Monsieur Daniel Gauthier, 1 rue de la République, 42000 Saint-Étienne, 04 77 12 12 12

Commission Enquêteur
Monsieur Daniel Gauthier, 1 rue de la République, 42000 Saint-Étienne, 04 77 12 12 12

Commission Enquêteur
Monsieur Daniel Gauthier, 1 rue de la République, 42000 Saint-Étienne, 04 77 12 12 12

Commission Enquêteur
Monsieur Daniel Gauthier, 1 rue de la République, 42000 Saint-Étienne, 04 77 12 12 12

Commission Enquêteur
Monsieur Daniel Gauthier, 1 rue de la République, 42000 Saint-Étienne, 04 77 12 12 12

Commission Enquêteur
Monsieur Daniel Gauthier, 1 rue de la République, 42000 Saint-Étienne, 04 77 12 12 12

Commission Enquêteur
Monsieur Daniel Gauthier, 1 rue de la République, 42000 Saint-Étienne, 04 77 12 12 12

Commission Enquêteur
Monsieur Daniel Gauthier, 1 rue de la République, 42000 Saint-Étienne, 04 77 12 12 12

Commission Enquêteur
Monsieur Daniel Gauthier, 1 rue de la République, 42000 Saint-Étienne, 04 77 12 12 12

Commission Enquêteur
Monsieur Daniel Gauthier, 1 rue de la République, 42000 Saint-Étienne, 04 77 12 12 12

Commission Enquêteur
Monsieur Daniel Gauthier, 1 rue de la République, 42000 Saint-Étienne, 04 77 12 12 12

Commission Enquêteur
Monsieur Daniel Gauthier, 1 rue de la République, 42000 Saint-Étienne, 04 77 12 12 12

Commission Enquêteur
Monsieur Daniel Gauthier, 1 rue de la République, 42000 Saint-Étienne, 04 77 12 12 12

Commission Enquêteur
Monsieur Daniel Gauthier, 1 rue de la République, 42000 Saint-Étienne, 04 77 12 12 12

Commission Enquêteur
Monsieur Daniel Gauthier, 1 rue de la République, 42000 Saint-Étienne, 04 77 12 12 12

Commission Enquêteur
Monsieur Daniel Gauthier, 1 rue de la République, 42000 Saint-Étienne, 04 77 12 12 12

Commission Enquêteur
Monsieur Daniel Gauthier, 1 rue de la République, 42000 Saint-Étienne, 04 77 12 12 12

Commission Enquêteur
Monsieur Daniel Gauthier, 1 rue de la République, 42000 Saint-Étienne, 04 77 12 12 12

Commission Enquêteur
Monsieur Daniel Gauthier, 1 rue de la République, 42000 Saint-Étienne, 04 77 12 12 12

Commission Enquêteur
Monsieur Daniel Gauthier, 1 rue de la République, 42000 Saint-Étienne, 04 77 12 12 12

Commission Enquêteur
Monsieur Daniel Gauthier, 1 rue de la République, 42000 Saint-Étienne, 04 77 12 12 12

Commission Enquêteur
Monsieur Daniel Gauthier, 1 rue de la République, 42000 Saint-Étienne, 04 77 12 12 12

J'AI CHANGÉ DE NOM ET/OU DE PRÉNOM ? JE DOIS RENOUELER MA CARTE NATIONALE D'IDENTITÉ ET MON PASSPORT

Vous avez ou devez avoir un passeport ?

- 1. Vous avez un passeport en cours de validité.
- 2. Vous devez avoir un passeport si vous êtes français ou étranger résidant en France.
- 3. Vous devez avoir un passeport si vous êtes français ou étranger résidant en France.
- 4. Vous devez avoir un passeport si vous êtes français ou étranger résidant en France.
- 5. Vous devez avoir un passeport si vous êtes français ou étranger résidant en France.
- 6. Vous devez avoir un passeport si vous êtes français ou étranger résidant en France.
- 7. Vous devez avoir un passeport si vous êtes français ou étranger résidant en France.
- 8. Vous devez avoir un passeport si vous êtes français ou étranger résidant en France.
- 9. Vous devez avoir un passeport si vous êtes français ou étranger résidant en France.
- 10. Vous devez avoir un passeport si vous êtes français ou étranger résidant en France.

Vous devez demander le renouvellement de votre passeport si :

- 1. Votre passeport est expiré.
- 2. Votre passeport est volé ou égaré.
- 3. Votre passeport est endommagé.
- 4. Votre passeport est illégal.
- 5. Votre passeport est illégal.
- 6. Votre passeport est illégal.
- 7. Votre passeport est illégal.
- 8. Votre passeport est illégal.
- 9. Votre passeport est illégal.
- 10. Votre passeport est illégal.

GRANDE ENQUÊTE MOBILITÉ
TERRITOIRES LYONNAIS - ANN - ISÈRE

COMMENT VOUS ÊTES-VOUS DÉPLACÉS

AVIS D'ENQUÊTE PUBLIQUE

RELATIF AU PROJET DE PÉRIMÈTRE DE PROTECTION ET DE MISE EN VALEUR DES ESPACES AGRICOLES ET NATURELS PERIURBAINS (PAEN) SUR LES COMMUNES DE BOURGIGNY-JAILLEU, CHEZENNEVE, CRACHIER, ECLUSE-BADINIÈRE, L'ISLE-D'ABEAU, MAUREC, NIVOLAS-VERMELLE, RUY-MONTEAU, SAINT-QUENTIN-FALLAVIER, SAINT-SAVIN ET SUCCEIN.

Le public est informé qu'une enquête publique est ouverte par arrêté du Président du Département de l'Aube n°2023-4477 en date du 23 juillet 2023, sur le projet de périmètre de protection et de mise en valeur des espaces agricoles et naturels périurbains (PAEN) sur les communes de Bourgigny-Jailleu, Chezenneve, Crachier, Ecluse-Badinière, L'Isle-d'Abeau, Maurec, Nivolas-Vermelle, Ruy-Montcau, Saint-Quentin-Fallavier, Saint-Savin et Succin.

Cette enquête aura lieu du lundi 9 septembre au jeudi 9 octobre 2023 inclus (Jusqu'à 12h).

COMMISSAIRE ENQUÊTEUR

Monsieur Denis COCHET, a été désigné Commissaire enquêteur par décision du Préfet de l'Aube en date du 13 juin 2023.

CONSULTATION DU DOSSIER - OBSERVATIONS DU PUBLIC

Le dossier d'enquête est mis à disposition du public au sein du service de l'Urbanisme et de l'Aménagement du territoire, au sein de la Communauté d'Agglomération Porte de l'Aube, jusqu'au mardi 9 octobre 2023 inclus (Jusqu'à 12h).

Le public pourra consulter les observations sur les registres ouverts et parachevés par le Commissaire enquêteur en matière de mise en valeur des espaces agricoles et naturels périurbains, les registres ouverts et parachevés par le Commissaire enquêteur en matière de mise en valeur des espaces agricoles et naturels périurbains, les registres ouverts et parachevés par le Commissaire enquêteur en matière de mise en valeur des espaces agricoles et naturels périurbains.

Les observations du public sont consultables sur le site internet du Département de l'Aube, sous l'adresse suivante : www.aube.fr. Les observations du public sont consultables sur le site internet du Département de l'Aube, sous l'adresse suivante : www.aube.fr.

Ce dossier sera également consultable sur le site internet du Département de l'Aube, sous l'adresse suivante : www.aube.fr.

COMPOSITION DU DOSSIER

Le dossier d'enquête comprend notamment les pièces suivantes :

- Les cartes et plans relatifs à l'état des lieux et à l'état des lieux des lieux ;
- Les plans de situation et des plans de délimitation ;
- Les plans de situation et des plans de délimitation ;
- Les plans de situation et des plans de délimitation ;
- Les plans de situation et des plans de délimitation ;

REUNIONS PUBLIQUES

Le Département de l'Aube, la Communauté d'Agglomération Porte de l'Aube et la Chambre d'Agriculture de l'Aube organisent 3 réunions publiques afin d'informez les habitants et l'ensemble des personnes concernées par le projet.

Elles se dérouleront les :

- Mercredi 6 septembre 2023 de 18h à 19h à Nivolas-Vermelle - Pour municipalité - 17 rue de la Vallée de l'Aube - 10100 Nivolas-Vermelle

- Mercredi 6 septembre 2023 de 18h à 19h à Saint-Quentin-Fallavier - Pour la Communauté d'Agglomération Porte de l'Aube - 17 rue de la Vallée de l'Aube - 10100 Saint-Quentin-Fallavier

- Mercredi 6 septembre 2023 de 18h à 19h à Bourgigny-Jailleu - Pour municipalité - 17 rue de la Vallée de l'Aube - 10100 Bourgigny-Jailleu

- Mercredi 6 septembre 2023 de 18h à 19h à Ecluse-Badinière - Pour municipalité - 17 rue de la Vallée de l'Aube - 10100 Ecluse-Badinière

- Mercredi 6 septembre 2023 de 18h à 19h à Maurec - Pour municipalité - 17 rue de la Vallée de l'Aube - 10100 Maurec

- Mercredi 6 septembre 2023 de 18h à 19h à Succin - Pour municipalité - 17 rue de la Vallée de l'Aube - 10100 Succin

- Mercredi 6 septembre 2023 de 18h à 19h à Chezenneve - Pour municipalité - 17 rue de la Vallée de l'Aube - 10100 Chezenneve

- Mercredi 6 septembre 2023 de 18h à 19h à Ruy-Montcau - Pour municipalité - 17 rue de la Vallée de l'Aube - 10100 Ruy-Montcau

- Mercredi 6 septembre 2023 de 18h à 19h à Saint-Savin - Pour municipalité - 17 rue de la Vallée de l'Aube - 10100 Saint-Savin

- Mercredi 6 septembre 2023 de 18h à 19h à L'Isle-d'Abeau - Pour municipalité - 17 rue de la Vallée de l'Aube - 10100 L'Isle-d'Abeau

- Mercredi 6 septembre 2023 de 18h à 19h à Bourgigny-Jailleu - Pour municipalité - 17 rue de la Vallée de l'Aube - 10100 Bourgigny-Jailleu

- Mercredi 6 septembre 2023 de 18h à 19h à Chezenneve - Pour municipalité - 17 rue de la Vallée de l'Aube - 10100 Chezenneve

- Mercredi 6 septembre 2023 de 18h à 19h à Ruy-Montcau - Pour municipalité - 17 rue de la Vallée de l'Aube - 10100 Ruy-Montcau

- Mercredi 6 septembre 2023 de 18h à 19h à Saint-Savin - Pour municipalité - 17 rue de la Vallée de l'Aube - 10100 Saint-Savin

- Mercredi 6 septembre 2023 de 18h à 19h à L'Isle-d'Abeau - Pour municipalité - 17 rue de la Vallée de l'Aube - 10100 L'Isle-d'Abeau

- Mercredi 6 septembre 2023 de 18h à 19h à Bourgigny-Jailleu - Pour municipalité - 17 rue de la Vallée de l'Aube - 10100 Bourgigny-Jailleu

- Mercredi 6 septembre 2023 de 18h à 19h à Chezenneve - Pour municipalité - 17 rue de la Vallée de l'Aube - 10100 Chezenneve

- Mercredi 6 septembre 2023 de 18h à 19h à Ruy-Montcau - Pour municipalité - 17 rue de la Vallée de l'Aube - 10100 Ruy-Montcau

- Mercredi 6 septembre 2023 de 18h à 19h à Saint-Savin - Pour municipalité - 17 rue de la Vallée de l'Aube - 10100 Saint-Savin

- Mercredi 6 septembre 2023 de 18h à 19h à L'Isle-d'Abeau - Pour municipalité - 17 rue de la Vallée de l'Aube - 10100 L'Isle-d'Abeau

- Mercredi 6 septembre 2023 de 18h à 19h à Bourgigny-Jailleu - Pour municipalité - 17 rue de la Vallée de l'Aube - 10100 Bourgigny-Jailleu

- Mercredi 6 septembre 2023 de 18h à 19h à Chezenneve - Pour municipalité - 17 rue de la Vallée de l'Aube - 10100 Chezenneve

- Mercredi 6 septembre 2023 de 18h à 19h à Ruy-Montcau - Pour municipalité - 17 rue de la Vallée de l'Aube - 10100 Ruy-Montcau

- Mercredi 6 septembre 2023 de 18h à 19h à Saint-Savin - Pour municipalité - 17 rue de la Vallée de l'Aube - 10100 Saint-Savin

- Mercredi 6 septembre 2023 de 18h à 19h à L'Isle-d'Abeau - Pour municipalité - 17 rue de la Vallée de l'Aube - 10100 L'Isle-d'Abeau

- Mercredi 6 septembre 2023 de 18h à 19h à Bourgigny-Jailleu - Pour municipalité - 17 rue de la Vallée de l'Aube - 10100 Bourgigny-Jailleu

- Mercredi 6 septembre 2023 de 18h à 19h à Chezenneve - Pour municipalité - 17 rue de la Vallée de l'Aube - 10100 Chezenneve

- Mercredi 6 septembre 2023 de 18h à 19h à Ruy-Montcau - Pour municipalité - 17 rue de la Vallée de l'Aube - 10100 Ruy-Montcau

- Mercredi 6 septembre 2023 de 18h à 19h à Saint-Savin - Pour municipalité - 17 rue de la Vallée de l'Aube - 10100 Saint-Savin

- Mercredi 6 septembre 2023 de 18h à 19h à L'Isle-d'Abeau - Pour municipalité - 17 rue de la Vallée de l'Aube - 10100 L'Isle-d'Abeau

- Mercredi 6 septembre 2023 de 18h à 19h à Bourgigny-Jailleu - Pour municipalité - 17 rue de la Vallée de l'Aube - 10100 Bourgigny-Jailleu

- Mercredi 6 septembre 2023 de 18h à 19h à Chezenneve - Pour municipalité - 17 rue de la Vallée de l'Aube - 10100 Chezenneve

- Mercredi 6 septembre 2023 de 18h à 19h à Ruy-Montcau - Pour municipalité - 17 rue de la Vallée de l'Aube - 10100 Ruy-Montcau

- Mercredi 6 septembre 2023 de 18h à 19h à Saint-Savin - Pour municipalité - 17 rue de la Vallée de l'Aube - 10100 Saint-Savin

- Mercredi 6 septembre 2023 de 18h à 19h à L'Isle-d'Abeau - Pour municipalité - 17 rue de la Vallée de l'Aube - 10100 L'Isle-d'Abeau

- Mercredi 6 septembre 2023 de 18h à 19h à Bourgigny-Jailleu - Pour municipalité - 17 rue de la Vallée de l'Aube - 10100 Bourgigny-Jailleu

- Mercredi 6 septembre 2023 de 18h à 19h à Chezenneve - Pour municipalité - 17 rue de la Vallée de l'Aube - 10100 Chezenneve

- Mercredi 6 septembre 2023 de 18h à 19h à Ruy-Montcau - Pour municipalité - 17 rue de la Vallée de l'Aube - 10100 Ruy-Montcau

- Mercredi 6 septembre 2023 de 18h à 19h à Saint-Savin - Pour municipalité - 17 rue de la Vallée de l'Aube - 10100 Saint-Savin

- Mercredi 6 septembre 2023 de 18h à 19h à L'Isle-d'Abeau - Pour municipalité - 17 rue de la Vallée de l'Aube - 10100 L'Isle-d'Abeau

- Mercredi 6 septembre 2023 de 18h à 19h à Bourgigny-Jailleu - Pour municipalité - 17 rue de la Vallée de l'Aube - 10100 Bourgigny-Jailleu

- Mercredi 6 septembre 2023 de 18h à 19h à Chezenneve - Pour municipalité - 17 rue de la Vallée de l'Aube - 10100 Chezenneve

- Mercredi 6 septembre 2023 de 18h à 19h à Ruy-Montcau - Pour municipalité - 17 rue de la Vallée de l'Aube - 10100 Ruy-Montcau

- Mercredi 6 septembre 2023 de 18h à 19h à Saint-Savin - Pour municipalité - 17 rue de la Vallée de l'Aube - 10100 Saint-Savin

- Mercredi 6 septembre 2023 de 18h à 19h à L'Isle-d'Abeau - Pour municipalité - 17 rue de la Vallée de l'Aube - 10100 L'Isle-d'Abeau

- Mercredi 6 septembre 2023 de 18h à 19h à Bourgigny-Jailleu - Pour municipalité - 17 rue de la Vallée de l'Aube - 10100 Bourgigny-Jailleu

- Mercredi 6 septembre 2023 de 18h à 19h à Chezenneve - Pour municipalité - 17 rue de la Vallée de l'Aube - 10100 Chezenneve

- Mercredi 6 septembre 2023 de 18h à 19h à Ruy-Montcau - Pour municipalité - 17 rue de la Vallée de l'Aube - 10100 Ruy-Montcau

- Mercredi 6 septembre 2023 de 18h à 19h à Saint-Savin - Pour municipalité - 17 rue de la Vallée de l'Aube - 10100 Saint-Savin

- Mercredi 6 septembre 2023 de 18h à 19h à L'Isle-d'Abeau - Pour municipalité - 17 rue de la Vallée de l'Aube - 10100 L'Isle-d'Abeau

- Mercredi 6 septembre 2023 de 18h à 19h à Bourgigny-Jailleu - Pour municipalité - 17 rue de la Vallée de l'Aube - 10100 Bourgigny-Jailleu

- Mercredi 6 septembre 2023 de 18h à 19h à Chezenneve - Pour municipalité - 17 rue de la Vallée de l'Aube - 10100 Chezenneve

- Mercredi 6 septembre 2023 de 18h à 19h à Ruy-Montcau - Pour municipalité - 17 rue de la Vallée de l'Aube - 10100 Ruy-Montcau

- Mercredi 6 septembre 2023 de 18h à 19h à Saint-Savin - Pour municipalité - 17 rue de la Vallée de l'Aube - 10100 Saint-Savin

- Mercredi 6 septembre 2023 de 18h à 19h à L'Isle-d'Abeau - Pour municipalité - 17 rue de la Vallée de l'Aube - 10100 L'Isle-d'Abeau

- Mercredi 6 septembre 2023 de 18h à 19h à Bourgigny-Jailleu - Pour municipalité - 17 rue de la Vallée de l'Aube - 10100 Bourgigny-Jailleu

- Mercredi 6 septembre 2023 de 18h à 19h à Chezenneve - Pour municipalité - 17 rue de la Vallée de l'Aube - 10100 Chezenneve

- Mercredi 6 septembre 2023 de 18h à 19h à Ruy-Montcau - Pour municipalité - 17 rue de la Vallée de l'Aube - 10100 Ruy-Montcau

- Mercredi 6 septembre 2023 de 18h à 19h à Saint-Savin - Pour municipalité - 17 rue de la Vallée de l'Aube - 10100 Saint-Savin

- Mercredi 6 septembre 2023 de 18h à 19h à L'Isle-d'Abeau - Pour municipalité - 17 rue de la Vallée de l'Aube - 10100 L'Isle-d'Abeau

- Mercredi 6 septembre 2023 de 18h à 19h à Bourgigny-Jailleu - Pour municipalité - 17 rue de la Vallée de l'Aube - 10100 Bourgigny-Jailleu

- Mercredi 6 septembre 2023 de 18h à 19h à Chezenneve - Pour municipalité - 17 rue de la Vallée de l'Aube - 10100 Chezenneve

- Mercredi 6 septembre 2023 de 18h à 19h à Ruy-Montcau - Pour municipalité - 17 rue de la Vallée de l'Aube - 10100 Ruy-Montcau

- Mercredi 6 septembre 2023 de 18h à 19h à Saint-Savin - Pour municipalité - 17 rue de la Vallée de l'Aube - 10100 Saint-Savin

AVIS D'ENQUÊTE PUBLIQUE

RAPPORT ANNEXE 5b



Ville de Bourgoin-Jallieu



Offres d'emploi



Associations



Démarches
administratives



Contacts



Mon espace
Berjollien

Votre mairie

Vie quotidienne

Loisirs

A la Une

TOUS

ACTU

TRAVAUX

AGENDA



LES BELLES JOURNEES # 11 :
VENDREDI 5 ET SAMEDI 6
SEPTEMBRE 2025

Tous les styles. Toutes les vibes. Une seule scène.

AVIS D'ENQUÊTE PUBLIQUE

AVIS D'ENQUÊTE PUBLIQUE RELATIF AU PROJET PAEN

Avis relatif au projet de périmètre de protection et de mise en valeur des espaces agricoles et naturels périurbains (PAEN). Une enquête publique est ...



Festivité 2025

DIMANCHE 31 AOÛT. C'EST LA FÊTE DES FAMILLES

Offrez-vous un dernier moment de détente avant la rentrée scolaire : la Ville organise la première édition de la Fête des familles, un événement gra ...



Vie quotidienne

EMMAÛS BOURGOIN CHANGE LES HORAIRES D'OUVERTURE DU BRIC A BRAC

À compter du 1er septembre 2025

RAPPORT ANNEXE 5c

RAPPORT ANNEXE 5d

Accueil > Toutes les actualités > Agriculture > Aménagement > Périmètre de protection et de mise en valeur des espaces agricoles et naturels périurbains (PAEN)



Périmètre de protection et de mise en valeur des espaces agricoles et naturels périurbains (PAEN)

Le public est informé qu'une enquête publique est ouverte par arrêté du Président du Département de l'Isère n°2025-4477 en date du 25 juillet 2025, sur le projet de périmètre de protection et de mise en valeur des espaces agricoles et naturels périurbains (PAEN) sur les communes de Bourgoin-Jallieu, Chèzeneuve, Crachier, Éclose-Badinières, L'Isle-d'Abeau, Maubec, Nivolas-Vermelle, Ruy-Montceau, Saint-Quentin-Fallavier, Saint-Savin et Succieu.

Cette enquête aura lieu du lundi 8 septembre au jeudi 9 octobre 2025 inclus (jusqu'à 12h).

AVIS D'ENQUÊTE PUBLIQUE



Retrouvez l'avis d'enquête publique officiel ici : [AVIS](#).

> ACTUALITÉS À LA UNE



ICI, le vélo trouve sa voie



Énergie photovoltaïque à la CAPI



Fermeture de la zone de baignade surveillée de l'Étang de Fallavier

COMMISSAIRE ENQUÊTEUR

Monsieur Denis Cuvillier a été désigné Commissaire enquêteur par décision de Monsieur le Président du Tribunal administratif de Grenoble en date du 11 juin 2025.

CONSULTATION DU DOSSIER – OBSERVATIONS DU PUBLIC

Le dossier d'enquête pourra être consulté par le public du lundi 8 septembre au jeudi 9 octobre 2025 inclus (jusqu'à 12h), dans les mairies des communes de Bourgoin-Jallieu, Chèzeneuve, Crachier, Éclose-Badinières, L'Isle-d'Abeau, Maubec, Nivolas-Vermelle, Ruy-Montceau, Saint-Quentin-Fallavier, Saint-Savin et Succieu ainsi qu'à la Communauté d'Agglomération Porte de l'Isère, siège de l'enquête, aux jours et heures d'ouverture indiqués ci-après :

Le public pourra présenter ses observations sur les registres cotés et paraphés par le Commissaire enquêteur et ouverts à cet effet aux lieux, jours et heures indiqués ci-contre, ou les adresser avant la fin de l'enquête, par courrier portant la mention « ne pas ouvrir », à l'attention de Monsieur Denis Cuvillier, Commissaire enquêteur, au siège de l'enquête : Communauté d'agglomération Porte de l'Isère – 17 avenue du Bourg – BP 90592 – 38081 L'Isle-d'Abeau Cedex (le cachet de la poste faisant foi), ou par courriel à [\[email address\]](#)

RAPPORT ANNEXE 5e

NOTRE ACTU

[illegible]

Enquête : vos besoins en formation !

PROFES

Notre école est ouverte à tous les enseignants du primaire et du secondaire. Elle vous propose de participer à une enquête sur vos besoins en formation. Cette enquête est destinée à vous aider à définir vos besoins en formation et à vous proposer des formations adaptées à vos besoins. Vous pouvez participer à cette enquête en remplissant le questionnaire ci-joint et en le renvoyant à l'adresse suivante : formation@profes.be. Vous pouvez également participer à cette enquête en remplissant le questionnaire ci-joint et en le renvoyant à l'adresse suivante : formation@profes.be.

Vous pouvez participer à cette enquête en remplissant le questionnaire ci-joint et en le renvoyant à l'adresse suivante : formation@profes.be.

[illegible]

PROAGRI

Ne laissez pas votre expérience
se perdre : partager-la.

TRANSMETTEZ VOTRE SAVOIR-FAIRE
aux jeunes Chénières d'agriculture

PRENEZ RENDEZ-VOUS AVEC NOTRE CONSEILLÈRE

PASSEZ UN STYLO

06 97 88 10 10
06 97 88 10 10

Site internet : www.proagri.fr

[illegible][illegible]

MON CONSEIL EN ÉVOLUTION PROFESSIONNELLE PAR ÉVALUÉS ACTIFS

Participez à l'évaluation de votre conseil

	LIQUIDÉ	PROFES	1994-1995	1995-1996
MARQUE				
PROFES				
LIQUIDÉ				
PROFES				
LIQUIDÉ				
PROFES				

Le service des évaluations, merci de votre confiance

ÉVALUATION DE VOTRE CONSEIL

Vous venez d'évaluer votre conseil. Les résultats de votre évaluation sont disponibles sur le site www.assessments.com à l'adresse info@assessments.com.

Vous pouvez aussi vous adresser à votre conseiller pour plus d'informations.

Plus toute information, veuillez nous contacter au 04 78 26 27 15 ou par mail à assessments@assessments.com



RAPPORT ANNEXE 5f

Réunions publiques sur le PAEN

https://isere.chambres-agriculture.fr/actualites-isere/detail-de-lactualite-isere/reunions-publiques-sur-le-paen-de-la-communaute-dagglomeration-porte-de-lisere

A+ ACTUALITÉS AGENDA EMPLOIS CONTACTEZ-NOUS

CHAMBRE D'AGRICULTURE ISÈRE

S'INFORMER ÊTRE ACCOMPAGNÉ SE FORMER LA CHAMBRE D'AGRICULTURE

Chambre d'agriculture de l'Isère / Actualités Isère / Détail de l'actualité Isère / Réunions publiques sur le PAEN de la Communauté d'agglomération Porte de l'Isère

RÉUNIONS PUBLIQUES SUR LE PAEN DE LA COMMUNAUTÉ D'AGGLOMÉRATION PORTE DE L'ISÈRE

Rechercher

08:44 21/08/2025

A+ ACTUALITÉS AGENDA EMPLOIS CONTACTEZ-NOUS

CHAMBRE D'AGRICULTURE ISÈRE

S'INFORMER ÊTRE ACCOMPAGNÉ SE FORMER LA CHAMBRE D'AGRICULTURE

La politique de protection et de mise en valeur des espaces agricoles et naturels périurbains

Plusieurs communes de la CAPI, se sont engagées dans le déploiement d'une politique de protection et de mise en valeur des espaces agricoles et naturels périurbains (dite « PAEN »), avec l'appui du Département, de la communauté d'agglomération Porte de l'Isère et de la Chambre d'agriculture de l'Isère. Cet outil est constitué d'un périmètre de protection de zones agricoles et naturelles, associé à un programme d'actions pour le maintien et la valorisation de l'agriculture, des espaces forestiers, naturels, et des paysages.

Les réunions publiques d'information

Afin d'informer les habitants et l'ensemble des personnes concernées par ce projet, trois réunions publiques sont organisées par le Département de l'Isère, d'agglomération Porte de l'Isère et la Chambre d'agriculture de l'Isère. Elles ont pour but de présenter cet outil de protection et de mise en valeur des espaces naturels proposé 11 communes : Bourgoin-Jallieu, Chézeneuve, Crachier, Eclozes-Badinières, L'Isle-d'Abeau, Maubec, Nivolas-Vermelle, Ruy-Montceau, Saint

Rechercher

08:44 21/08/2025

https://isere.chambres-agriculture.fr/actualites-isere/detail-de-lactualite-isere/reunions-publiques-sur-le-paen-de-la-communaute-dagglomeration-porte-de-lisere

A+ ACTUALITÉS AGENDA EMPLOIS CONTACTEZ-NOUS

CHAMBRE D'AGRICULTURE ISÈRE S'INFORMER ÊTRE ACCOMPAGNÉ SE FORMER LA CHAMBRE D'AGRICULTURE

Les prochaines dates des réunions

Ces réunions publiques se tiendront les :

- **Mardi 9 septembre 2025 de 18h à 20h à Nivolas-Vermelle** : Foyer municipal - 173 rue de l'Hôtel de Ville, 38300 Nivolas-Vermelle
- **Mercredi 10 septembre 2025 de 18h à 20h à Saint-Quentin-Fallavier** : Salle du Conseil municipal - Mairie - 1 rue de l'Hôtel de Ville, 38070 Saint-Quentin-Fallavier
- **Mardi 16 septembre 2025 de 18h à 20h à Bourgoin-Jallieu** : Halle Grenette - 2-6 rue Grenette, 38300 Bourgoin-Jallieu

Les permanences dans le cadre de l'enquête publique

L'enquête publique qui est organisée du **lundi 8 septembre au jeudi 9 octobre 2025 (jusqu'à 12h)**, sera le moment de s'exprimer sur le projet. Le Commissaire enquêteur se tiendra à disposition pour recevoir les observations lors de cinq permanences sur différents endroits dans le territoire :

- **Lundi 15 septembre 2025 de 9h à 12h, à la mairie de Saint-Quentin-Fallavier** : 1 rue de l'Hôtel de Ville, 38070 Saint-Quentin-Fallavier
- **Samedi 20 septembre 2025 de 9h à 12h, à la mairie de Saint-Savin** : 30 rue du Comte de Menon, 38300 Saint-Savin
- **Mardi 23 septembre 2025 de 13h à 17h, à la mairie de Bourgoin-Jallieu** : 1 rue de l'Hôtel de Ville, 38300 Bourgoin-Jallieu

A+ ACTUALITÉS AGENDA EMPLOIS CONTACTEZ-NOUS

CHAMBRE D'AGRICULTURE ISÈRE S'INFORMER ÊTRE ACCOMPAGNÉ SE FORMER LA CHAMBRE D'AGRICULTURE

Les permanences dans le cadre de l'enquête publique

L'enquête publique qui est organisée du **lundi 8 septembre au jeudi 9 octobre 2025 (jusqu'à 12h)**, sera le moment de s'exprimer sur le projet. Le Commissaire enquêteur se tiendra à disposition pour recevoir les observations lors de cinq permanences sur différents endroits dans le territoire :

- **Lundi 15 septembre 2025 de 9h à 12h, à la mairie de Saint-Quentin-Fallavier** : 1 rue de l'Hôtel de Ville, 38070 Saint-Quentin-Fallavier
- **Samedi 20 septembre 2025 de 9h à 12h, à la mairie de Saint-Savin** : 30 rue du Comte de Menon, 38300 Saint-Savin
- **Mardi 23 septembre 2025 de 13h à 17h, à la mairie de Bourgoin-Jallieu** : 1 rue de l'Hôtel de Ville, 38300 Bourgoin-Jallieu
- **Jeudi 2 octobre 2025 de 16h à 19h, à la Communauté d'agglomération Porte de l'Isère** : 17 avenue du Bourg, 38081 L'Isle-d'Abeau
- **Jeudi 9 octobre 2025 de 9h à 12h, à la mairie de Ruy-Montceau** : 495 rue de la Salière, 38300 Ruy-Montceau

Nous contacter

Melanie CAPIEF

CONTACT PAR EMAIL

RAPPORT ANNEXE 5g



1/6



Chèzeneuve

38300

Info modifiée le 21/08/2025

AVIS ENQUETE PUBLIQUE PAEN

AVIS D'ENQUÊTE PUBLIQUE

RELATIF AU PROJET DE PÉRIMÈTRE DE PROTECTION ET DE MISE EN VALEUR DES ESPACES AGRICOLES ET NATURELS PERIURBAINS (PAEN) SUR LES COMMUNES DE BOURGOIN-JALLIEU, CHÈZENEUVE, CRACHIER, ECLOSE-BADINIÈRES, L'ISLE-D'ABEAU, NAUBEC, NIVOLAS-VERNELLE, RUY-MONTECAU, SAINT-QUENTIN-FALLAVIER, SAINT-SAVIN ET SUCCIEU

Le public est informé qu'une enquête publique est ouverte par arrêté du Président du Département de l'Isère n°2025-4477 en date du 25 juillet 2025, sur le projet de périmètre de protection et de mise en valeur des espaces agricoles et naturels périurbains (PAEN) sur les communes de Bourgoin-Jallieu, Chèzeneuve, Crachier, Ecluse-Badinières, L'Isle-d'Abeau, Naubec, Nivolas-Vernelle, Ruy-Montceau, Saint-Quentin-Fallavier, Saint-Savin et Succieu ainsi qu'à la Communauté d'agglomération Porte de l'Isère, siège de l'enquête, aux jours et heures d'ouverture indiqués ci-après :

Cette enquête aura lieu du lundi 8 septembre au jeudi 9 octobre 2025 inclus (jusqu'à 12h).

COMMISSAIRE ENQUÊTEUR

Monsieur Denis Cuvillier a été désigné Commissaire enquêteur par décision de Monsieur le Président du Tribunal administratif de Grenoble en date du 11 juin 2025.

CONSULTATION DU DOSSIER - OBSERVATIONS DU PUBLIC

Le dossier d'enquête pourra être consulté par le public du lundi 8 septembre au jeudi 9 octobre 2025 inclus (jusqu'à 12h), dans les mairies des communes de Bourgoin-Jallieu, Chèzeneuve, Crachier, Ecluse-Badinières, L'Isle-d'Abeau, Naubec, Nivolas-Vernelle, Ruy-Montceau, Saint-Quentin-Fallavier, Saint-Savin et Succieu ainsi qu'à la Communauté d'agglomération Porte de l'Isère, siège de l'enquête, aux jours et heures d'ouverture indiqués ci-après :

Lieux	Adresses	Heures d'ouverture
Commune de Bourgoin-Jallieu Porte de l'Isère 18 rue de la République	17 avenue du Bourg L'Isle-d'Abeau	De 10h30 à 12h30 - 12h 13h30 - 17h
Mairie de Bourgoin-Jallieu	1 rue de l'Église de Vieux	Lundi 8 sept 2025 : 10h30 - 12h30 Mardi 9 sept 2025 : 10h30 - 12h30 Mercredi 10 sept 2025 : 10h30 - 12h30 Jeudi 11 sept 2025 : 10h30 - 12h30
Mairie de Chèzeneuve	30 avenue de Chèzeneuve	Mardi 9 sept 2025 : 10h30 - 12h30 Mercredi 10 sept 2025 : 10h30 - 12h30 Jeudi 11 sept 2025 : 10h30 - 12h30
Mairie de Crachier	5 rue de Crachier	Mardi 9 sept 2025 : 10h30 - 12h30 Mercredi 10 sept 2025 : 10h30 - 12h30 Jeudi 11 sept 2025 : 10h30 - 12h30
Mairie de Ecluse-Badinières	Place de la République	Lundi 8 sept 2025 : 10h30 - 12h30 Mardi 9 sept 2025 : 10h30 - 12h30 Mercredi 10 sept 2025 : 10h30 - 12h30 Jeudi 11 sept 2025 : 10h30 - 12h30
Mairie de L'Isle-d'Abeau	12 rue de l'Église de Vieux	Lundi 8 sept 2025 : 10h30 - 12h30 Mardi 9 sept 2025 : 10h30 - 12h30 Mercredi 10 sept 2025 : 10h30 - 12h30 Jeudi 11 sept 2025 : 10h30 - 12h30
Mairie de Naubec	103 rue de la République	Lundi 8 sept 2025 : 10h30 - 12h30 Mardi 9 sept 2025 : 10h30 - 12h30 Mercredi 10 sept 2025 : 10h30 - 12h30 Jeudi 11 sept 2025 : 10h30 - 12h30
Mairie de Nivolas-Vernelle	231 rue de l'Église de Vieux	Lundi 8 sept 2025 : 10h30 - 12h30 Mardi 9 sept 2025 : 10h30 - 12h30 Mercredi 10 sept 2025 : 10h30 - 12h30 Jeudi 11 sept 2025 : 10h30 - 12h30
Mairie de Ruy-Montceau	450 rue de la République	De 10h30 à 12h30 - 12h 13h30 - 17h
Mairie de Saint-Quentin-Fallavier	1 rue de l'Église de Vieux	De 10h30 à 12h30 - 12h 13h30 - 17h
Mairie de Succieu	30 rue de Succieu	Lundi 8 sept 2025 : 10h30 - 12h30 Mardi 9 sept 2025 : 10h30 - 12h30 Mercredi 10 sept 2025 : 10h30 - 12h30 Jeudi 11 sept 2025 : 10h30 - 12h30
Mairie de Succieu	525 rue de la République	Mardi 9 sept 2025 : 10h30 - 12h30 Mercredi 10 sept 2025 : 10h30 - 12h30 Jeudi 11 sept 2025 : 10h30 - 12h30

PERMANENCES DU COMMISSAIRE ENQUÊTEUR

Le Commissaire enquêteur se tiendra à la disposition du public pour recevoir les observations selon les lieux, jours et horaires suivants :

- Lundi 15 septembre 2025, à la mairie de Saint-Quentin-Fallavier - 1 rue de l'Église de Vieux de 9h à 12h
- Samedi 20 septembre 2025, à la mairie de Saint-Savin - 30 rue du Comte de Menon de 9h à 12h
- Mardi 23 septembre 2025, à la mairie de Bourgoin-Jallieu - 1 rue de l'Église de Vieux de 10h à 12h
- Jeudi 2 octobre 2025, à la Communauté d'agglomération Porte de l'Isère - 17 avenue du Bourg de 10h à 12h
- Jeudi 9 octobre 2025, à la mairie de Ruy-Montceau - 450 rue de la République de 9h à 12h

CLÔTURE DE L'ENQUÊTE

A l'expiration du délai d'enquête, les registres des observations seront transmis sans délai au Commissaire enquêteur, et des par lui. Dès réception des documents annexés, le Commissaire enquêteur rencontrera, dans la huitaine, le responsable du projet de périmètre pour lui communiquer ses observations consignées dans un procès verbal de synthèse. Le responsable du projet de périmètre dispose d'un délai de quinze jours pour produire ses observations.

RAPPORT ET CONCLUSIONS

Le Commissaire enquêteur transmettra son rapport et ses conclusions motivées, accompagnés des registres et du dossier d'enquête, au Président du Département de l'Isère, dans le délai de trente jours à compter de la fin de l'enquête. Une copie du rapport et des conclusions du Commissaire enquêteur sera adressée au maire de Bourgoin-Jallieu, Chèzeneuve, Crachier, Ecluse-Badinières, L'Isle-d'Abeau, Naubec, Nivolas-Vernelle, Ruy-Montceau, Saint-Quentin-Fallavier, Saint-Savin et Succieu ainsi qu'à la Communauté d'agglomération Porte de l'Isère aux heures d'ouverture et aux adresses indiquées ci-dessus ; à la Préfecture de l'Isère - 12 place de Verdun - 38000 Grenoble, et sur le site internet du Département de l'Isère : www.isere.fr, pendant un an à compter de la date de clôture de l'enquête. Une copie de ce rapport et de ses conclusions pourra être obtenue, aux frais du demandeur, auprès du Département de l'Isère - Service agriculture et forêt - 7 rue Fautin Lateur - CS 41096 - 38022 Grenoble cedex 1.

INFORMATION

Toute information sur le périmètre soumis à enquête peut être obtenue auprès de Madame Delphine STOPPIGLIA (Tél. : 04 76 00 33 03 ou courriel : delphine.stoppiiglia@isere.fr) - Département de l'Isère - Service agriculture et forêt - 7 rue Fautin Lateur - CS 41096 - 38022 Grenoble cedex 1 ; ou sur le site internet : www.isere.fr



RECHERCHE



FAVORIS



AGENDA



AUTRES

RAPPORT ANNEXE 5h

RAPPORT ANNEXE 5i

STADE LAURENT BELLET



RAPPORT ANNEXE 5j

Village d'Éclose-Badinières - Bienvenue

https://www.eclose-badinieres.fr

Rechercher

01 > 01
sept. oct.

ENQUETE
PUBLIQUE

08 > 09
sept. oct.


ENQUETE PUBLIQUE

AVIS D'ENQUÊTE PUBLIQUE

L'enquête publique du PLU se déroulera du 1^{er} septembre au 1^{er} octobre 2025.

[LIRE LA SUITE](#) →

AVIS D'ENQUÊTE PUBLIQUE

Le public est informé qu'une enquête publique est ouverte par arrêté du Président du Département de l'Isère sur le projet de périmètre de protection et de mise en valeur des espaces agricoles et natur...

[LIRE LA SUITE](#) →



[Mairie d'Éclose-Badinières](#)[Horaires d'ouverture](#)

Gestion des cookies

7

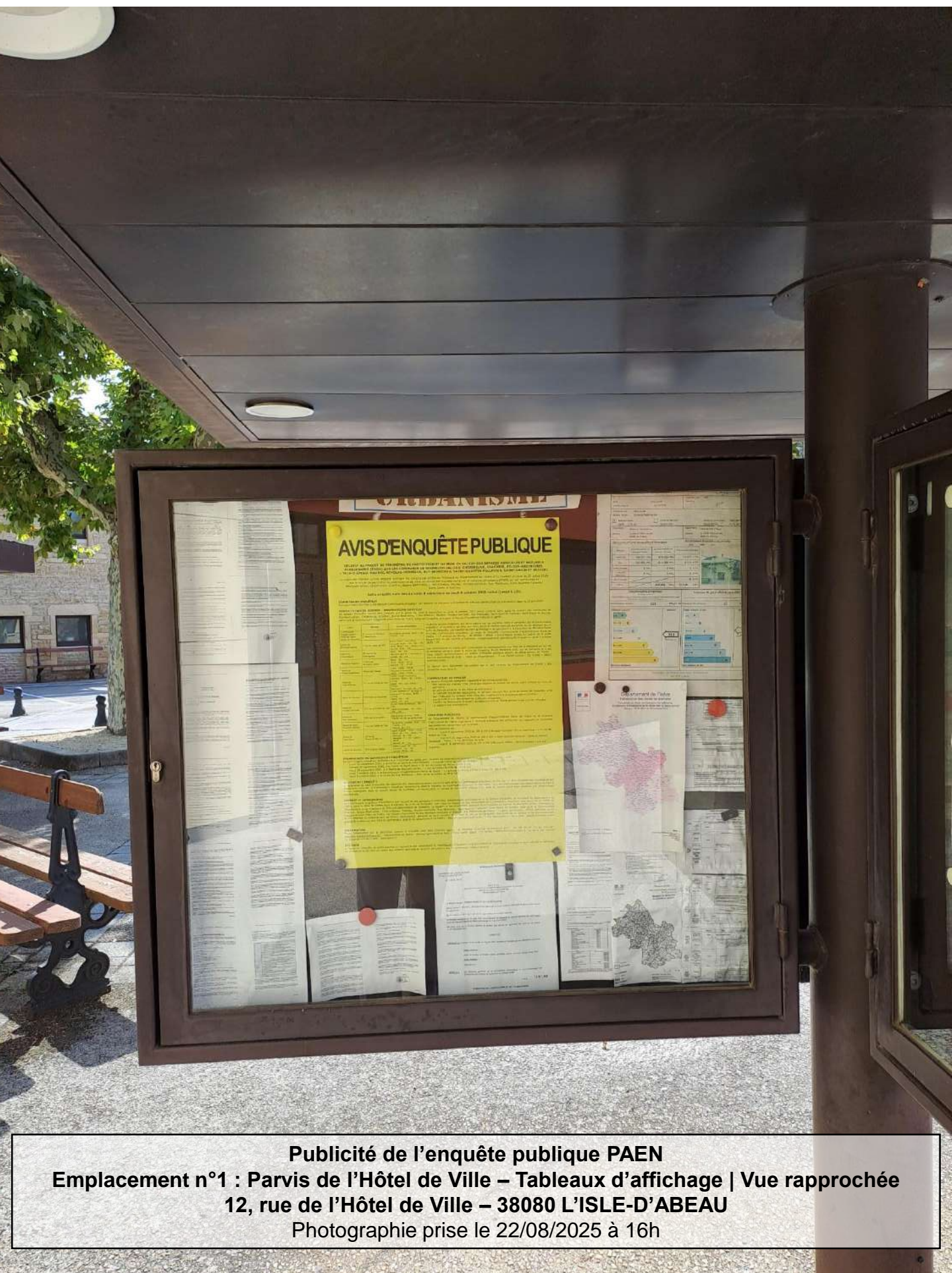
Taper ici pour rechercher



Prévision de la qualit...

11:10
23/08/2025

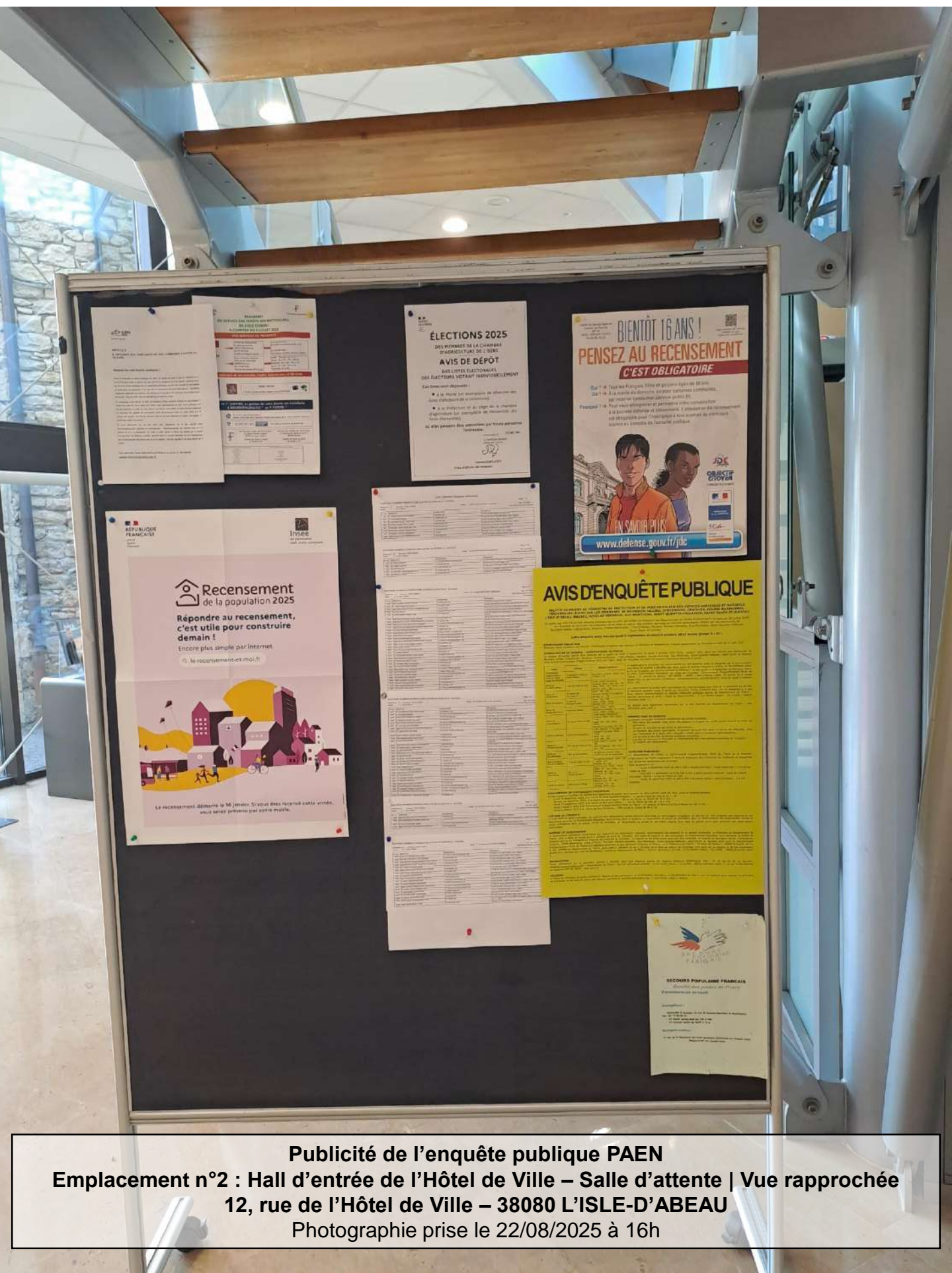
RAPPORT ANNEXE 5k



Publicité de l'enquête publique PAEN
Emplacement n°1 : Parvis de l'Hôtel de Ville – Tableaux d'affichage | Vue rapprochée
12, rue de l'Hôtel de Ville – 38080 L'ISLE-D'ABEAU
Photographie prise le 22/08/2025 à 16h



Publicité de l'enquête publique PAEN
Emplacement n°1 : Parvis de l'Hôtel de Ville – Tableaux d'affichage | Aperçu des alentours
12, rue de l'Hôtel de Ville – 38080 L'ISLE-D'ABEAU
Photographie prise le 22/08/2025 à 16h



Publicité de l'enquête publique PAEN
Emplacement n°2 : Hall d'entrée de l'Hôtel de Ville – Salle d'attente | Vue rapprochée
12, rue de l'Hôtel de Ville – 38080 L'ISLE-D'ABEAU
Photographie prise le 22/08/2025 à 16h



Publicité de l'enquête publique PAEN
Emplacement n°2 : Hall d'entrée de l'Hôtel de Ville – Salle d'attente | Aperçu des alentours
12, rue de l'Hôtel de Ville – 38080 L'ISLE-D'ABEAU
Photographie prise le 22/08/2025 à 16h



Publicité de l'enquête publique PAEN
Emplacement n°3 : Devanture du service urbanisme | Aperçu des alentours
12, rue de l'Hôtel de Ville – 38080 L'ISLE-D'ABEAU
Photographie prise le 22/08/2025 à 16h

RAPPORT ANNEXE 5I



RAPPORT ANNEXE 5m



Mairie de Maubec en ...

28 m ·



AVIS ENQUÊTE PUBLIQUE - PAEN

Projet de Périmètre de Protec... Voir plus

RELATIF AU PROJET DE PÉRIMÈTRE DE PROTECTION ET DE MISE EN VALEUR DES ESPACES AGRICOLES ET NATURELS PÉRIURBAINS (PAEN) SUR LES COMMUNES DE BOURGOIN-JALLIEU, CHÈZENEUVE, CRACHIER, ECLÔSE-BADINIÈRES, L'ISLE-D'ABEAU, MAUBEC, NIVOLAS-VERMELLE, RUY-MONTCEAU, SAINT-QUENTIN-FALLAVIER, SAINT-SAVIN ET SUCCIEU

Le public est informé qu'une enquête publique est ouverte par arrêté du Président du Département de l'Isère n°2025-4477 en date du 25 juillet 2025, sur le projet de périmètre de protection et de mise en valeur des espaces agricoles et naturels périurbains (PAEN) sur les communes de Bourgoin-Jallieu, Chézeneuve, Crachier, Eclôse-Badinieres, L'Isle-d'Abeau, Maubec, Nivolas-Vermelle, Ruy-Montceau, Saint-Quentin-Fallavier, Saint-Savin et Succieu ainsi qu'à la Communauté d'agglomération Porte de l'Isère, siège de l'enquête, aux jours et heures d'ouverture indiqués ci-après :

Cette enquête aura lieu du lundi 8 septembre au jeudi 9 octobre 2025 inclus (jusqu'à 12h).

COMMISSAIRE ENQUÊTEUR
Monsieur Denis Cuvillier a été désigné Commissaire enquêteur par décision de Monsieur le Président du Tribunal administratif de Grenoble en date du 11 juin 2025.

CONSULTATION DU DOSSIER - OBSERVATIONS DU PUBLIC
Le dossier d'enquête pourra être consulté par le public du lundi 8 septembre au jeudi 9 octobre 2025 inclus (jusqu'à 12h), dans les mairies des communes de Bourgoin-Jallieu, Chézeneuve, Crachier, Eclôse-Badinieres, L'Isle-d'Abeau, Maubec, Nivolas-Vermelle, Ruy-Montceau, Saint-Quentin-Fallavier, Saint-Savin et Succieu ainsi qu'à la Communauté d'agglomération Porte de l'Isère, siège de l'enquête, aux jours et heures d'ouverture indiqués ci-après :

Lieux	Adresses	Heures d'ouverture
Communauté d'agglomération Porte de l'Isère (siège de l'enquête)	17 avenue du Bourg à L'Isle-d'Abeau	Du lundi au vendredi : 9h30 - 12h / 13h30 - 17h
Mairie de Bourgoin-Jallieu	1 rue de l'Hôtel de Ville	Lundi / mardi / mercredi et vendredi : 9h30 - 12h / 13h - 17h Jeudi : 9h30 - 12h / 13h30 - 17h Samedi : 9h30 - 12h
Mairie de Chézeneuve	50 chemin de Chévignat	Mardi : 18h - 19h Mercredi (sauf le 1 ^{er} du mois) et samedi : 9h - 12h
Mairie de Crachier	8 route de Bourgoin-Jallieu	Mardi : 18h - 19h Jeudi : 10h30 - 12h30 Samedi : 10h - 11h30
Mairie de Eclôse-Badinieres	Place des Tilleuls	Lundi : 14h30 - 18h30 Mercredi et vendredi : 9h - 11h30 Jeudi : 14h30 - 17h30
Mairie de L'Isle-d'Abeau	12 rue de l'Hôtel de Ville	Lundi / mardi / mercredi et vendredi : 9h30 - 12h / 13h30 - 17h30 Jeudi : 10h - 12h / 13h30 - 17h30 Samedi (1 ^{er} du mois) : 9h - 12h
Mairie de Maubec	103 route du Dauphiné	Lundi, mercredi (1 ^{er} du mois) et samedi (1 ^{er} du mois) : 9h30 - 11h30 Mardi : 14h - 17h Jeudi : 18h - 20h
Mairie de Nivolas-Vermelle	231 rue de l'Hôtel de Ville	Lundi, mardi et mercredi : 10h - 12h Jeudi et vendredi : 10h - 12h / 18h - 19h
Mairie de Ruy-Montceau	495 rue de la Salière	Du lundi au vendredi : 7h30 - 12h30 / sur rdv les après-midis
Mairie de Saint-Quentin-Fallavier	1 rue de l'Hôtel de Ville	Du lundi au vendredi : 9h30 - 12h / 13h30 - 17h Samedi : 9h - 12h Lundi et jeudi : 13h30 - 17h30 Mardi : 9h - 12h / 13h30 - 17h Mercredi : 9h - 12h / 13h30 - 18h30 Samedi : 9h - 12h
Mairie de Saint-Savin	30 rue du Comte de Menon	Mardi et jeudi : 9h - 12h Vendredi : 14h - 18h Samedi : 9h30 - 12h
Mairie de Succieu	225 route du Village	Mardi et jeudi : 9h - 12h Vendredi : 14h - 18h Samedi : 9h30 - 12h

Le public pourra présenter ses observations sur les registres cotés et paraphés par le Commissaire enquêteur et ouverts à cet effet aux lieux, jours et heures indiqués ci-contre, ou les adresser avant la fin de l'enquête, par courrier portant la mention « ne pas ouvrir », à l'attention de Monsieur Denis Cuvillier, Commissaire enquêteur, au siège de l'enquête : Communauté d'agglomération Porte de l'Isère - 17 avenue du Bourg - BP 90592 - 38081 L'Isle-d'Abeau Cedex (le cachet de la poste faisant foi), ou par courrier à l'adresse : enquetepublique.paen@cap38.fr jusqu'au jeudi 9 octobre 2025, 12h.

Les observations du public sont consultables et communicables aux frais de la personne qui en fait la demande pendant toute la durée de l'enquête. Toute personne peut, sur sa demande et à ses frais, obtenir communication du dossier d'enquête publique auprès du Département de l'Isère - Service agriculture et forêt - Hôtel du Département - 7 rue Fantin Latour - CS 41096 - 38022 Grenoble cedex 1.

Ce dossier sera également consultable sur le site internet du Département de l'Isère : [site dénommé www.isere.fr](http://www.isere.fr).

COMPOSITION DU DOSSIER
Le dossier d'enquête comprend notamment les pièces suivantes :
- Une notice qui analyse l'état initial des espaces et expose les motifs ayant conduit au choix du périmètre ;
- Un plan de situation et des plans de délimitation ;
- La mention des textes applicables, la décision pouvant être prise au terme de l'enquête, ainsi que l'indication de la façon dont l'enquête s'insère dans la procédure administrative ;
- Les accords et avis des personnes publiques consultées ;
- L'arrêté de Monsieur le Président du Département de l'Isère portant ouverture de l'enquête ;
- Le registre des observations.

REUNIONS PUBLIQUES
Le Département de l'Isère, la Communauté d'agglomération Porte de l'Isère et la Chambre d'agriculture de l'Isère organisent 3 réunions publiques afin d'informer les habitants et l'ensemble des personnes concernées par ce projet.
Elles se tiendront les :
- mardi 9 septembre 2025 de 18h à 20h à Nivolas-Vermelle : Foyer municipal - 173 rue de l'Hôtel de Ville
- mercredi 10 septembre 2025 de 18h à 20h à Saint-Quentin-Fallavier : Salle du Conseil municipal - Mairie - 1 rue de l'Hôtel de Ville
- mardi 16 septembre 2025 de 18h à 20h à Bourgoin-Jallieu : Halle Grenette - 2-6 rue Grenette

PERMANENCES DU COMMISSAIRE ENQUÊTEUR
Le Commissaire enquêteur se tiendra à la disposition du public pour recevoir les observations selon les lieux, jours et horaires suivants :
- Lundi 15 septembre 2025, à la mairie de Saint-Quentin-Fallavier - 1 rue de l'Hôtel de Ville de 9h à 12h
- Samedi 20 septembre 2025, à la mairie de Saint-Savin - 30 rue du Comte de Menon de 9h à 12h
- Mardi 23 septembre 2025, à la mairie de Bourgoin-Jallieu - 1 rue de l'Hôtel de Ville de 13h à 17h
- Jeudi 2 octobre 2025, à la Communauté d'agglomération Porte de l'Isère - 17 avenue du Bourg à L'Isle-d'Abeau de 16h à 19h
- Jeudi 9 octobre 2025, à la mairie de Ruy-Montceau - 495 rue de la Salière de 9h à 12h

CLÔTURE DE L'ENQUÊTE
À l'expiration du délai d'enquête, les registres des observations seront transmis sans délai au Commissaire enquêteur, et cios par lui. Dès réception des registres et des documents annexés, le Commissaire enquêteur rencontrera, dans la huitaine, le responsable du projet de périmètre, pour lui communiquer ses observations écrites et orales consignées dans un procès verbal de synthèse. Le responsable du projet de périmètre dispose d'un délai de quinze jours pour produire ses observations éventuelles.

RAPPORT ET CONCLUSIONS
Le Commissaire enquêteur transmettra son rapport et ses conclusions motivées, accompagnés des registres et du dossier d'enquête, au Président du Département de l'Isère, dans le délai de trente jours à compter de la fin de l'enquête. Une copie du rapport et des conclusions du Commissaire enquêteur sera adressée au Préfet de Département et au Président du Tribunal administratif de Grenoble. Le rapport et les conclusions pourront être consultés en mairies de Bourgoin-Jallieu, Chézeneuve, Crachier, Eclôse-Badinieres, L'Isle-d'Abeau, Maubec, Nivolas-Vermelle, Ruy-Montceau, Saint-Quentin-Fallavier, Saint-Savin et Succieu ainsi qu'à la Communauté d'agglomération Porte de l'Isère aux heures d'ouverture et aux adresses indiquées ci-dessus ; à la Préfecture de l'Isère - 12 place de Verdun - 38000 Grenoble, et sur le site internet du Département de l'Isère, www.isere.fr pendant un an à compter de la date de clôture de l'enquête. Une copie de ce rapport et de ces conclusions pourra être obtenue, aux frais du demandeur, auprès du Département de l'Isère - Service agriculture et forêt - 7 rue Fantin Latour - CS 41096 - 38022 Grenoble cedex 1.

INFORMATION
Toute information sur le périmètre soumis à enquête peut être obtenue auprès de Madame Delphine STOPPIGLIA (Tél. : 04 76 00 33 03 ou courriel : delphine.stoppiiglia@cap38.fr).



J'aime



Commenter



Partager

RAPPORT ANNEXE 5n



1/4



Nivolas-Vermelle

38300

Info modifiée le 20/08/2025

Avis d'enquête publique projet PAEN

Nous vous informons d'un avis d'enquête publique concernant le PAEN. L'enquête concerne la mise en place d'un **périmètre de protection des espaces agricoles et naturels**.

Une réunion publique est prévue le **mardi 9/09 à 18h au foyer Municipal**



AVIS D'ENQUETE PUBLIQUE

RELATIF AU PROJET DE PÉRIMÈTRE DE PROTECTION ET DE MISE EN VALEUR DES ESPACES AGRICOLES ET NATURELS PÉRIURBAINS (PAEN) SUR LES COMMUNES DE BOURGOIN-JAILLIEU, CHEZENEUVE, CRACHIER, ECLOSE-BADINIÈRES, L'ISLE-D'ABEAU, MAUBEC, NIVOLAS-VERMELLE, RUY-MONTEAU, SAINT-QUENTIN-FALLAVIER, SAINT-SAVIN ET SUCCIEUX

Le public est informé qu'une enquête publique est ouverte par arrêté du Président du Département de l'Isère n°2025-4477 en date du 25 juillet 2025, sur le projet de périmètre de protection et de mise en valeur des espaces agricoles et naturels périurbains (PAEN) sur les communes de Bourgoin-Jallieu, Chezeneuve, Crachier, Ecluse-Badinières, L'Isle-d'Abeau, Maubec, Nivolas-Vermelle, Ruy-Montceau, Saint-Quentin-Fallavier, Saint-Savin et Succieux.

Cette enquête aura lieu du lundi 8 septembre au jeudi 9 octobre 2025 inclus (jusqu'à 12h).

COMMISSAIRE ENQUÊTEUR

Monsieur Denis Cuvillier a été désigné Commissaire enquêteur par décision de Monsieur le Président du Tribunal administratif de Grenoble en date du 31 juin 2025.

CONSTITUTION DU DOSSIER - OBSERVATIONS DU PUBLIC

Le dossier d'enquête pourra être consulté par le public du lundi 8 septembre au jeudi 9 octobre 2025 inclus (jusqu'à 12h), dans les mairies des communes de Bourgoin-Jallieu, Chezeneuve, Crachier, Ecluse-Badinières, L'Isle-d'Abeau, Maubec, Nivolas-Vermelle, Ruy-Montceau, Saint-Quentin-Fallavier, Saint-Savin et Succieux ainsi qu'à la Communauté d'agglomération Porte de l'Isère, siège de l'enquête, aux jours et heures d'ouverture indiqués ci-après :

Lieu	Adresse	Heures d'ouverture
Communauté d'agglomération Porte de l'Isère (siège de l'enquête)	17 avenue du Bourg à L'Isle d'Abeau	Du lundi au vendredi : 9h00 - 12h / 13h00 - 17h
Mairie de Bourgoin-Jallieu	1 rue de l'Industrie 38300	Lundi : 9h00 - 12h / 13h00 - 17h Mardi : 9h00 - 12h / 13h00 - 17h Mercredi : 9h00 - 12h / 13h00 - 17h Jeudi : 9h00 - 12h / 13h00 - 17h Vendredi : 9h00 - 12h / 13h00 - 17h
Mairie de Chezeneuve	30 chemin de Chavagnat	Mardi : 10h - 12h Mercredi : 10h - 12h Jeudi : 10h - 12h Vendredi : 10h - 12h
Mairie de Crachier	8 route de Bourgoin-Jallieu	Mardi : 10h - 12h Mercredi : 10h - 12h Jeudi : 10h - 12h Vendredi : 10h - 12h
Mairie de Ecluse-Badinières	Place des Tilleuls	Lundi : 14h30 - 16h30 Mardi et mercredi : 9h - 11h30 Jeudi : 14h30 - 16h30 Vendredi : 9h - 11h30
Mairie de L'Isle-d'Abeau	12 rue de l'Industrie 38300	Lundi : 9h00 - 12h / 13h00 - 17h30 Mardi : 9h00 - 12h / 13h00 - 17h30 Mercredi : 9h00 - 12h / 13h00 - 17h30 Jeudi : 9h00 - 12h / 13h00 - 17h30 Vendredi : 9h00 - 12h / 13h00 - 17h30
Mairie de Maubec	103 route de Chavagnat	Lundi : 10h - 12h Mardi : 10h - 12h Mercredi : 10h - 12h Jeudi : 10h - 12h Vendredi : 10h - 12h
Mairie de Nivolas-Vermelle	231 rue de l'Industrie 38300	Lundi : 9h00 - 12h / 13h00 - 17h Mardi : 9h00 - 12h / 13h00 - 17h Mercredi : 9h00 - 12h / 13h00 - 17h Jeudi : 9h00 - 12h / 13h00 - 17h Vendredi : 9h00 - 12h / 13h00 - 17h
Mairie de Ruy-Montceau	492 route de la Vallée	Du lundi au vendredi : 9h00 - 12h / 13h00 - 17h Samedi : 9h00 - 12h / 13h00 - 17h
Mairie de Saint-Quentin-Fallavier	1 rue de l'Industrie 38300	Du lundi au vendredi : 9h00 - 12h / 13h00 - 17h Samedi : 9h00 - 12h / 13h00 - 17h Dimanche : 9h00 - 12h / 13h00 - 17h

Le public pourra présenter ses observations sur les registres ouverts et parafichés par le Commissaire enquêteur et ouvert à cet effet aux lieux, jours et heures indiqués ci-dessus, ou les adresser avant la fin de l'enquête, par courrier portant la mention « ne pas ouvrir », à l'attention de Monsieur Denis Cuvillier, Commissaire enquêteur, au siège de l'enquête : Communauté d'agglomération Porte de l'Isère - 17 avenue du Bourg - BP 90050 - 38300 L'Isle-d'Abeau. Cocher (le cas échéant) de la porte fermée (cf. au par courrier à l'adresse : enquete@agglomeration-porte-de-l-isere.fr jusqu'au jeudi 9 octobre 2025, 12h).

Les observations du public sont consultables et communicables aux frais de la personne qui en fait la demande pendant toute la durée de l'enquête. Toute personne peut, sur sa demande et à ses frais, obtenir communication du dossier d'enquête publique auprès du Département de l'Isère - Service Agriculture et Forêt - Hôtel du Département - 7 rue Fautin Lateur - CS 41096 - 38022 Grenoble cedex 1.

Le dossier sera également consultable sur le site Internet du Département de l'Isère : site dénommé « enquete.isere.fr ».

COMPOSITION DU DOSSIER

Le dossier d'enquête comprend notamment les pièces suivantes :

- Une notice qui analyse l'état initial des espaces et expose les motifs ayant conduit au choix du périmètre ;
- Un plan de situation et des plans de délimitation ;
- La mention des textes applicables, la décision pouvant être prise au terme de l'enquête, ainsi que l'indication de la façon dont l'enquête s'insère dans la procédure administrative ;
- Les avis et avis de personnes publiques consultées ;
- L'avis de Monsieur le Président du Département de l'Isère portant ouverture de l'enquête ;
- Le registre des observations.

REUNIONS PUBLIQUES

Le Département de l'Isère, la Communauté d'agglomération Porte de l'Isère et la Chambre d'Agriculture de l'Isère, organisent 3 réunions publiques afin d'informer les habitants et l'ensemble des personnes concernées par le projet.

Elles se dérouleront :
- mardi 9 septembre 2025 de 18h à 20h à Nivolas-Vermelle : Foyer municipal - 173 rue de l'Industrie
- mercredi 10 septembre 2025 de 18h à 20h à Saint-Quentin-Fallavier : Salle du Conseil Municipal



RECHERCHE



FAVORIS



AGENDA



AUTRES

RAPPORT ANNEXE 5o

Site Officiel de Nivolas-Vermelle

nivolas-vermelle.fr/actualites/394-avis-denquete-publique-paen.html

Redémarrer pour mettre à jour

https://www.marche... Site Officiel de Nivo... CIG Versailles | Cent... Préventionniste – Gr... Cartographie - Géo... (99) Tuto relax par I... PanneauPocket List... Dommages Réseaux... Tous les favoris

Rechercher

Mots clés...

VIE PRATIQUE

VIE ÉCONOMIQUE

VIE MUNICIPALE

VIE ASSOCIATIVE

VIE SCOLAIRE

VIVRE À NIVOLAS-VERMELLE

COMMUNE DE

NIVOLAS-VERMELLE

Accueil | Actualités | Contact | Agenda | Le Tun | Plan

AGENDA

Consulter les événements à venir

Chercher des événements par catégories

Culture

Divers

Festivité

Scènes de la CAPI - Le Vellein

Sport

Chercher des événements par date

Mois préc

Août 2025

Mois suiv

Lun	Mar	Mer	Jeu	Ven	Sam	Dim
28	29	30	31	1	2	3
4	5	6	7	8	9	10
11	12	13	14	15	16	17
18	19	20	21	22	23	24
25	26	27	28	29	30	31
1	2	3	4	5	6	7

Afficher les événements de Août 2025

ACTUALITÉS

AVIS D'ENQUETE PUBLIQUE

Relatif au projet de périmètre de protection et de mise en valeur des espaces agricoles et naturels périurbains.

PAEN

AVIS D'ENQUÊTE PUBLIQUE PAEN

Merci de prendre connaissance des dates de l'enquête publique dans le document joint.

voir l'Affiche

Pièce jointe attachée

Gestion des cookies

1

Rechercher

17:34

21/08/2025

RAPPORT ANNEXE 5p



RAPPORT ANNEXE 5q



[ACCUEIL](#) > [MA MAIRIE](#) > [AFFICHAGE OBLIGATOIRE](#) > **ENQUÊTES PUBLIQUES**

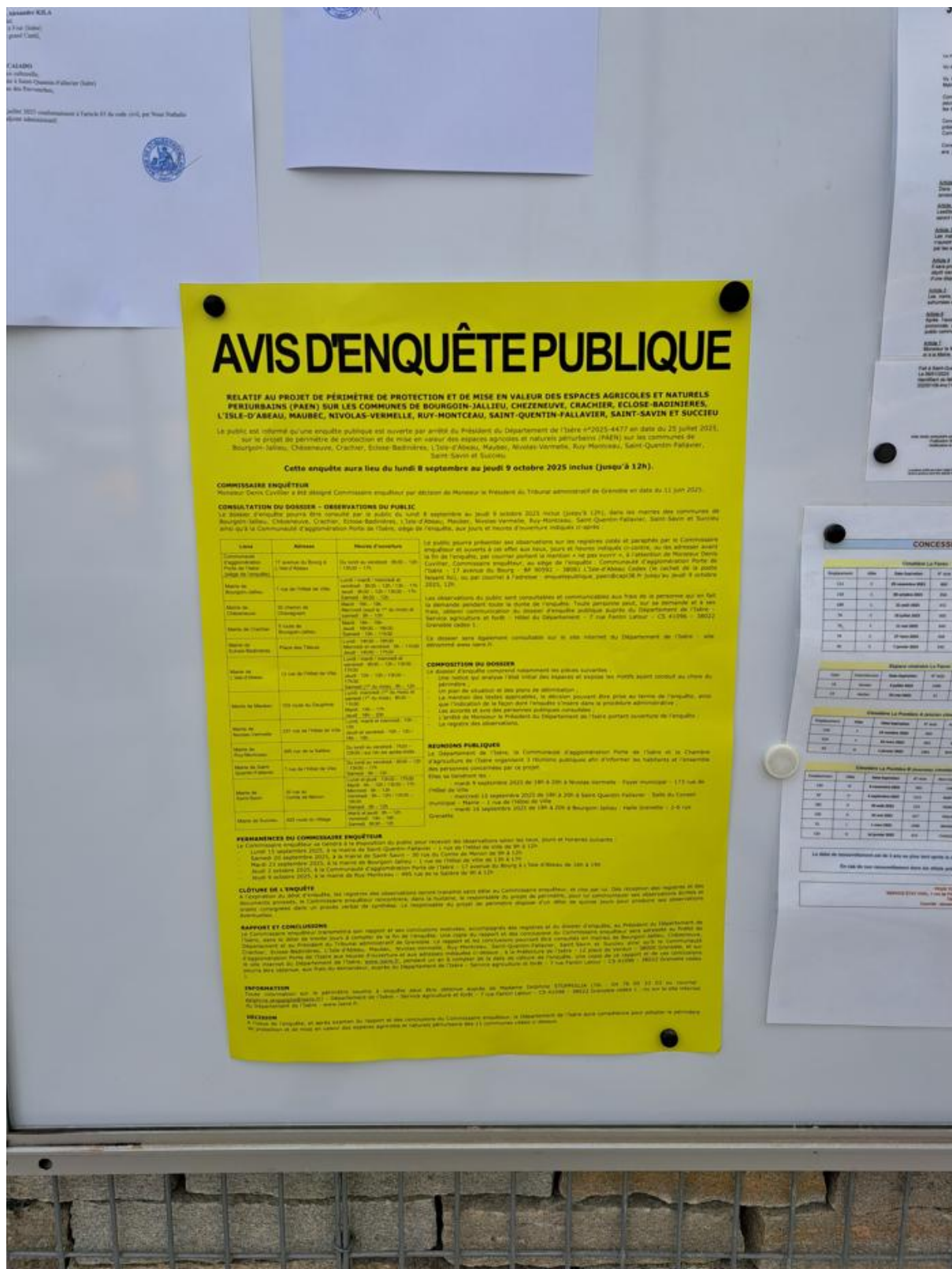
ENQUÊTES PUBLIQUES



Le public est informé qu'une **enquête publique** est ouverte par arrêté du Président du Département de l'Isère n°2025-4477 en date du 25 juillet 2025, sur le **projet de périmètre de protection et de mise en valeur des espaces agricoles et naturels périurbains (PAEN)** sur les communes de **Bourgoin-Jallieu, Chézeneuve, Crachier, Écôle-Badinières, l'Isle-d'Abeau, Maubec, Nivolas-Vermelle, Ruy-Montceau, Saint-Jean-Fallavier, Saint-Savin et Suceieu.**

Cette enquête aura lieu du lundi 8 septembre au jeudi 9 octobre 2025 inclus (jusqu'à 12h).

RAPPORT ANNEXE 5r



Georges SAND



Maison des associations



Local Jeunes



Ecole Les Marronniers



Ecole Les Moines



Salle de Gargues



Maison Forte Les Allinges



RAPPORT ANNEXE 5s

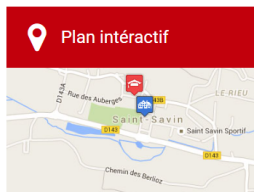


RAPPORT ANNEXE 5t


Avis d'enquête publique - PAEN

Cette enquête aura lieu du lundi 8 septembre au jeudi 9 octobre 2025 inclus (jusqu'à 12h).

Le Commissaire enquêteur se tiendra à la disposition du public pour recevoir les observations selon les lieux, jours et horaires suivants :



RAPPORT ANNEXE 5u



RAPPORT ANNEXE 6a

COMMUNE DE BOURGOIN-JALLIEU

Enquête publique relative au projet de création du périmètre de protection et de mise en valeur des espaces agricoles et naturels périurbains (PAEN) des communes de Bourgoin-Jallieu, Chèzeneuve, Crachier, Eclose-Badinières, L'Isle-d'Abeau, Maubec, Nivolas-Vermelle, Ruy-Montceau, Saint-Quentin-Fallavier, Saint-Savin et Succieu (territoire de la Communauté d'agglomération Porte de l'Isère)

Certificat d'affichage

Je soussigné, Vincent CHRIQUI, Maire de la commune de Bourgoin-Jallieu, certifie que l'avis relatif à l'enquête publique mentionnée ci-dessus a été affiché en mairie, au moins quinze jours avant le début de l'enquête et pendant toute la durée de celle-ci (du lundi 8 septembre au jeudi 9 octobre 2025 12h inclus).

A Bourgoin Jallieu

Le 10 octobre 2025

Le Maire,
V. Chriqui



Prière de bien vouloir retourner ce certificat complété, daté, signé et muni du cachet de votre mairie au Département de l'Isère, service Agriculture et forêt (la date de signature doit être égale ou postérieure à la date de fin d'affichage)

RAPPORT ANNEXE 6b

COMMUNE DE CHEZENEUVE

Enquête publique relative au projet de création du périmètre de protection et de mise en valeur des espaces agricoles et naturels périurbains (PAEN) des communes de Bourgoin-Jallieu, Chèzeneuve, Crachier, Eclose-Badinières, L'Isle-d'Abeau, Maubec, Nivolas-Vermelle, Ruy-Montceau, Saint-Quentin-Fallavier, Saint-Savin et Succieu (territoire de la Communauté d'agglomération Porte de l'Isère)

Certificat d'affichage

Je soussignée, Emmanuelle BOUIN, Maire de la commune de CHEZENEUVE, certifie que l'avis relatif à l'enquête publique mentionnée ci-dessus a été affiché en mairie, au moins quinze jours avant le début de l'enquête et pendant toute la durée de celle-ci (du lundi 8 septembre au jeudi 9 octobre 2025 12h inclus).

A Chèzeneuve, Le 10/10/2025

Le Maire, Emmanuelle BOUIN



Prière de bien vouloir retourner ce certificat complété, daté, signé et muni du cachet de votre mairie au Département de l'Isère, service Agriculture et forêt (**la date de signature doit être égale ou postérieure à la date de fin d'affichage**)

RAPPORT ANNEXE 6c

COMMUNE DE CRACHIER

Enquête publique relative au projet de création du périmètre de protection et de mise en valeur des espaces agricoles et naturels périurbains (PAEN) des communes de Bourgoin-Jallieu, Chèzeneuve, Crachier, Eclose-Badinières, L'Isle-d'Abeau, Maubec, Nivolas-Vermelle, Ruy-Montceau, Saint-Quentin-Fallavier, Saint-Savin et Succieu (territoire de la Communauté d'agglomération Porte de l'Isère)

Certificat d'affichage

Je soussignée Nadine ROY, Maire de la commune de Crachier, certifie que l'avis relatif à l'enquête publique mentionnée ci-dessus a été affiché en mairie, au moins quinze jours avant le début de l'enquête et pendant toute la durée de celle-ci (du lundi 8 septembre au jeudi 9 octobre 2025 12h inclus).

A Crachier

Le 11 Octobre 2025

Le Maire,



Le Maire,
Nadine ROY

Prière de bien vouloir retourner ce certificat complété, daté, signé et muni du cachet de votre mairie au Département de l'Isère, service Agriculture et forêt (la date de signature doit être égale ou postérieure à la date de fin d'affichage)

RAPPORT ANNEXE 6d

COMMUNE DE ECLOSE-BADINIÈRES

Enquête publique relative au projet de création du périmètre de protection et de mise en valeur des espaces agricoles et naturels périurbains (PAEN) des communes de Bourgoin-Jallieu, Chèzeneuve, Crachier, Eclose-Badinières, L'Isle-d'Abeau, Maubec, Nivolas-Vermelle, Ruy-Montceau, Saint-Quentin-Fallavier, Saint-Savin et Succieu (territoire de la Communauté d'agglomération Porte de l'Isère)



Certificat d'affichage

Je soussigné, M. Alain BERGER, Maire de la commune de ECLOSE-BADINIÈRES, certifie que l'avis relatif à l'enquête publique mentionnée ci-dessus a été affiché en mairie, au moins quinze jours avant le début de l'enquête et pendant toute la durée de celle-ci (du lundi 8 septembre au jeudi 9 octobre 2025 12h inclus).

A Eclose - Badinières

Le 10 octobre 2025

Le Maire,

Prière de bien vouloir retourner ce certificat complété, daté, signé et muni du cachet de votre mairie au Département de l'Isère, service Agriculture et forêt (la date de signature doit être égale ou postérieure à la date de fin d'affichage)

RAPPORT ANNEXE 6e

COMMUNE DE L'ISLE-D'ABEAU (38080)

Enquête publique relative au projet de création du périmètre de protection et de mise en valeur des espaces agricoles et naturels périurbains (PAEN) des communes de Bourgoin-Jallieu, Chézeneuve, Crachier, Eclose-Badinières, L'Isle-d'Abeau, Maubec, Nivolas-Vermelle, Ruy-Montceau, Saint-Quentin-Fallavier, Saint-Savin et Succieu (territoire de la Communauté d'agglomération Porte de l'Isère)

Certificat d'affichage

Je soussigné, Cyril MARION, Maire de la commune de L'Isle-d'Abeau, certifie que l'avis relatif à l'enquête publique mentionnée ci-dessus a été affiché en mairie, au moins quinze jours avant le début de l'enquête et pendant toute la durée de celle-ci (du lundi 8 septembre au jeudi 9 octobre 2025 12h inclus).

A L'Isle-d'Abeau

Le mercredi 15 octobre 2025

Le Maire, 



Prêre de bien vouloir retourner ce certificat complété, daté, signé et muni du cachet de votre mairie au Département de l'Isère, service Agriculture et forêt (la date de signature doit être égale ou postérieure à la date de fin d'affichage)

RAPPORT ANNEXE 6f

COMMUNE DE Maubec

Enquête publique relative au projet de création du périmètre de protection et de mise en valeur des espaces agricoles et naturels périurbains (PAEN) des communes de Bourgoin-Jallieu, Chèzeneuve, Crachier, Eclose-Badinières, L'Isle-d'Abeau, Maubec, Nivolas-Vermelle, Ruy-Montceau, Saint-Quentin-Fallavier, Saint-Savin et Succieu (territoire de la Communauté d'agglomération Porte de l'Isère)

Certificat d'affichage

Je soussigné, OLIVIER TISSERAND, Maire de la commune de Maubec, certifie que l'avis relatif à l'enquête publique mentionnée ci-dessus a été affiché en mairie, au moins quinze jours avant le début de l'enquête et pendant toute la durée de celle-ci (du lundi 8 septembre au jeudi 9 octobre 2025 12h inclus).

A Maubec

Le 13/10/2025

Le Maire,



Prière de bien vouloir retourner ce certificat complété, daté, signé et muni du cachet de votre mairie au Département de l'Isère, service Agriculture et forêt (la date de signature doit être égale ou postérieure à la date de fin d'affichage)

RAPPORT ANNEXE 6g

COMMUNE DE NIVOLAS-VERMELE

Enquête publique relative au projet de création du périmètre de protection et de mise en valeur des espaces agricoles et naturels périurbains (PAEN) des communes de Bourgoin-Jallieu, Chèzeneuve, Crachier, Eclose-Badinières, L'Isle-d'Abeau, Maubec, Nivolas-Vermelle, Ruy-Montceau, Saint-Quentin-Fallavier, Saint-Savin et Succieu (territoire de la Communauté d'agglomération Porte de l'Isère)

Direction de l'accompagnement des territoires
aux transitions
courrier N° 25-238 arrivé le

16 OCT. 2025

Service agriculture et forêt

Certificat d'affichage



15/10/2025

AR25051307CD38

Je soussigné, Christian BETON, Maire de la commune de Nivolas-Vermelle, certifie que l'avis relatif à l'enquête publique mentionnée ci-dessus a été affiché en mairie, au moins quinze jours avant le début de l'enquête et pendant toute la durée de celle-ci (du lundi 8 septembre au jeudi 9 octobre 2025 12h inclus).

A Nivolas-Vermelle

Le 10/10/2025

Le Maire,



Prière de bien vouloir retourner ce certificat complété, daté, signé et muni du cachet de votre mairie au Département de l'Isère, service Agriculture et forêt (la date de signature doit être égale ou postérieure à la date de fin d'affichage)

RAPPORT ANNEXE 6h

COMMUNE DE RUY-MONTCEAU

Enquête publique relative au projet de création du périmètre de protection et de mise en valeur des espaces agricoles et naturels périurbains (PAEN) des communes de Bourgoin-Jallieu, Chèzeneuve, Crachier, Eclose-Badinières, L'Isle-d'Abeau, Maubec, Nivolas-Vermelle, Ruy-Montceau, Saint-Quentin-Fallavier, Saint-Savin et Succieu
(territoire de la Communauté d'agglomération Porte de l'Isère)


Certificat d'affichage

Je soussigné, Denis GIRAUD, Maire de la commune de RUY-MONTCEAU, certifie que l'avis relatif à l'enquête publique mentionnée ci-dessus a été affiché en mairie, au moins quinze jours avant le début de l'enquête et pendant toute la durée de celle-ci (du lundi 8 septembre au jeudi 9 octobre 2025 12h inclus).

A Ruy-Montceau

Le 12 octobre 2025

Le Maire,
D. GIRAUD



Prière de bien vouloir retourner ce certificat complété, daté, signé et muni du cachet de votre mairie au Département de l'Isère, service Agriculture et forêt (la date de signature doit être égale ou postérieure à la date de fin d'affichage)

RAPPORT ANNEXE 6i

COMMUNE DE Saint Quentin Fallavier

Enquête publique relative au projet de création du périmètre de protection et de mise en valeur des espaces agricoles et naturels périurbains (PAEN) des communes de Bourgoin-Jallieu, Chèzeneuve, Crachier, Eclose-Badinières, L'Isle-d'Abeau, Maubec, Nivolas-Vermelle, Ruy-Montceau, Saint-Quentin-Fallavier, Saint-Savin et Succieu (territoire de la Communauté d'agglomération Porte de l'Isère)

Certificat d'affichage

Je soussigné, M. Mathieu Gaget, Maire de la commune de Saint-Quentin-Fallavier, certifie que l'avis relatif à l'enquête publique mentionnée ci-dessus a été affiché en mairie, au moins quinze jours avant le début de l'enquête et pendant toute la durée de celle-ci (du lundi 8 septembre au jeudi 9 octobre 2025 12h inclus).

A Saint-Quentin-Fallavier

Le 13/10/25

Le Maire,



Prière de bien vouloir retourner ce certificat complété, daté, signé et muni du cachet de votre mairie au Département de l'Isère, service Agriculture et forêt (la date de signature doit être égale ou postérieure à la date de fin d'affichage)

RAPPORT ANNEXE 6j

COMMUNE DE SAINT-SAVIN

Enquête publique relative au projet de création du périmètre de protection et de mise en valeur des espaces agricoles et naturels périurbains (PAEN) des communes de Bourgoin-Jallieu, Chèzeneuve, Crachier, Eclose-Badinières, L'Isle-d'Abeau, Maubec, Nivolas-Vermelle, Ruy-Montceau, Saint-Quentin-Fallavier, Saint-Savin et Succieu (territoire de la Communauté d'agglomération Porte de l'Isère)

Certificat d'affichage

Je soussigné, Fabien DURAND, Maire de la commune de SAINT-SAVIN, certifie que l'avis relatif à l'enquête publique mentionnée ci-dessus a été affiché en mairie, au moins quinze jours avant le début de l'enquête et pendant toute la durée de celle-ci (du lundi 8 septembre au jeudi 9 octobre 2025 12h inclus).

A SAINT-SAVIN

Le 10 / 10 / 2025

Le Maire,



Fabien DURAND
Le Maire

Prière de bien vouloir retourner ce certificat complété, daté, signé et muni du cachet de votre mairie au Département de l'Isère, service Agriculture et forêt (la date de signature doit être égale ou postérieure à la date de fin d'affichage)

RAPPORT ANNEXE 6k

COMMUNE DE SUCCIEU

Enquête publique relative au projet de création du périmètre de protection et de mise en valeur des espaces agricoles et naturels périurbains (PAEN) des communes de Bourgoin-Jallieu, Chèzeneuve, Crachier, Eclose-Badinières, L'Isle-d'Abeau, Maubec, Nivolas-Vermelle, Ruy-Montceau, Saint-Quentin-Fallavier, Saint-Savin et Succieu (territoire de la Communauté d'agglomération Porte de l'Isère)

Certificat d'affichage

Je soussigné, DOUILLET Alain, Maire de la commune de Succieu, certifie que l'avis relatif à l'enquête publique mentionnée ci-dessus a été affiché en mairie, au moins quinze jours avant le début de l'enquête et pendant toute la durée de celle-ci (du lundi 8 septembre au jeudi 9 octobre 2025 12h inclus).

A Succieu

Le 10/10/2025

Le Maire,

A. DOUILLET



Prière de bien vouloir retourner ce certificat complété, daté, signé et muni du cachet de votre mairie au Département de l'Isère, service Agriculture et forêt (la date de signature doit être égale ou postérieure à la date de fin d'affichage)

RAPPORT ANNEXE 6I

Communauté d'agglomération Porte de l'Isère

Enquête publique relative au projet de création du périmètre de protection et de mise en valeur des espaces agricoles et naturels périurbains (PAEN) des communes de Bourgoin-Jallieu, Chèzeneuve, Crachier, Eclose-Badinières, L'Isle-d'Abeau, Maubec, Nivolas-Vermelle, Ruy-Montceau, Saint-Quentin-Fallavier, Saint-Savin et Succieu (territoire de la Communauté d'agglomération Porte de l'Isère)

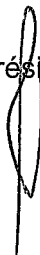
Certificat d'affichage

Je soussigné, Jean Papadopulo, Président de la Communauté d'agglomération Porte de l'Isère, certifie que l'avis relatif à l'enquête publique mentionnée ci-dessus a été affiché au siège de la Communauté d'agglomération Porte de l'Isère et en divers points du territoire, au moins quinze jours avant le début de l'enquête et pendant toute la durée de celle-ci (du lundi 8 septembre au jeudi 9 octobre 2025 12h inclus).

A Bourgoin Jallieu

Le 21/10/2025

Le Président,



Prière de bien vouloir retourner ce certificat complété, daté, signé et muni du cachet de votre collectivité au Département de l'Isère, service Agriculture et forêt (la date de signature doit être égale ou postérieure à la date de fin d'affichage)

RAPPORT ANNEXE 6m

Chambre d'agriculture de l'Isère

Enquête publique relative au projet de création du périmètre de protection et de mise en valeur des espaces agricoles et naturels périurbains (PAEN) des communes de Bourgoin-Jallieu, Chèzeneuve, Crachier, Eclose-Badinières, L'Isle-d'Abeau, Maubec, Nivolas-Vermelle, Ruy-Montceau, Saint-Quentin-Fallavier, Saint-Savin et Succieu (territoire de la Communauté d'agglomération Porte de l'Isère)

Certificat d'affichage

Je soussigné, Aurélien Clavel, Président de la Chambre d'agriculture de l'Isère, certifie que l'avis relatif à l'enquête publique mentionnée ci-dessus a été affiché dans les locaux, au moins quinze jours avant le début de l'enquête et pendant toute la durée de celle-ci (du lundi 8 septembre au jeudi 9 octobre 2025 12h inclus).

A, Moirans

Le 27 octobre 2025

Signature :



RAPPORT ANNEXE 7

Réunion publique

Protection et mise en valeur des espaces agricoles et naturels périurbains (PAEN) sur 11 communes de la communauté d'Agglomération Porte de l'Isère



10 septembre 2025

Intervenants

Elus référents co-pilotes du projet

Département de l'Isère

M. MADINIER

Vice-président en charge de la ruralité, de l'agriculture et de la forêt

Communauté d'Agglomération Porte de l'Isère (CAPI)

M. GAGET

Vice-président délégué à l'Agriculture et Territoire

Chambre d'agriculture de l'Isère

Mme SECHIER

Elue en charge du foncier

Ordre du jour

1°) Modalités de l'enquête publique en cours

2°) Contexte et origine du projet de préservation et de mise en valeur des espaces agricoles et naturels des 11 communes concernées

3°) L'outil PAEN

4°) Le projet d'extension du PAEN sur 11 communes de la Communauté d'Agglomération Porte de l'Isère : les grandes étapes

5°) Le projet de programme d'actions et de périmètre PAEN

Questions/échanges



1°) Modalités de l'enquête publique en cours

DATES DE L'ENQUÊTE PUBLIQUE :

Du lundi 8 septembre au jeudi 9 octobre 2025 inclus (jusqu'à 12h).

INFORMATION DU PUBLIC :

Dates des réunions publiques :

- Le mardi 9 septembre 2025 de 18h à 20h à Nivolas-Vermelle : Foyer municipal – 173 rue de l'Hôtel de Ville
- Le mercredi 10 septembre 2025 de 18h à 20h à Saint-Quentin-Fallavier : Salle du Conseil municipal
- Le mardi 16 septembre 2025 de 18h à 20h à Bourgoin-Jallieu : Halle Grenette – 2-6 rue Grenette

Dossiers d'enquête publique:

- **Déposés et consultables** dans chacune des 11 communes concernées et à la Communauté d'Agglomération Porte de l'Isère.
- Sur le **site du Département** www.isere.fr dans NOS ACTIONS / AGRICULTURE - FORÊT – BOIS / FONCIER RURAL

1°) Modalités de l'enquête publique en cours

OBSERVATION DU PUBLIC : possibilité de formuler des remarques sur le projet jusqu'au jeudi 9 octobre 2025 à 12h :

- dans les registres déposés dans chacune des 11 communes concernées et à la Communauté d'Agglomération Porte de l'Isère
- par courrier, à l'attention de Monsieur Denis Cuvillier, Commissaire enquêteur, à l'adresse suivante : Communauté d'agglomération Porte de l'Isère – 17 avenue du Bourg – BP 90592 – 38081 L'Isle-d'Abeau
- par courriel à l'adresse : enquetepublique_paen@capi38.fr

PERMANENCES DU COMMISSAIRE ENQUÊTEUR :

- le Lundi 15 septembre 2025, à la mairie de Saint-Quentin-Fallavier – 1 rue de l'Hôtel de Ville de 9h à 12h
- le Samedi 20 septembre 2025, à la mairie de Saint-Savin – 30 rue du Comte de Menon de 9h à 12h
- le Mardi 23 septembre 2025, à la Salle Banalisée de Bourgoin-Jallieu – 35 boulevard de Champaret de 13h à 17h
- le Jeudi 2 octobre 2025, à la Communauté d'agglomération Porte de l'Isère – 17 avenue du Bourg à L'Isle-d'Abeau de 16h à 19h
- le Jeudi 9 octobre 2025, à la mairie de Ruy-Montceau – 495 rue de la Salière de 9h à 12h

A L'ISSUE DE L'ENQUÊTE PUBLIQUE : Rapport et conclusions motivées du commissaire enquêteur

2°) Contexte et origine du projet

Territoire péri-urbain, la CAPI est soumise à une forte pression foncière avec **un recul des surfaces agricoles de 58 ha par an** en moyenne sur la période 2019-2023*.

Face à ce phénomène de pression foncière, la nécessité de préserver les espaces agricoles et naturels du territoire, pour :

- protéger le foncier agricole, outil indispensable à la production agricole et alimentaire, mais aussi forestier (construction, énergie, loisir) et naturel (captages d'eau potable, noyaux de biodiversité et circulation des espèces)
- conforter les activités qui y sont présentes (exploitations agricoles et forestières)
- pérenniser les ressources et richesses de ces espaces : biodiversité, eau potable, paysage et cadre de vie.

➔ Suite à la mise en œuvre d'un premier PAEN sur le territoire, 9 nouvelles communes et 2 communes ayant déjà un PAEN ont sollicité le Département pour lancer une réflexion sur le déploiement/extension de l'outil PAEN sur leur territoire.

(*Chiffre de l'observatoire foncier partenarial de l'Isère)

3°) L'outil PAEN

OBJECTIF

- ✓ Protéger durablement et mettre en valeur les espaces agricoles et naturels soumis à pression foncière en secteur périurbain



COMPÉTENCE

- ✓ Compétence départementale issue de la loi relative au développement des territoires ruraux (DTR) du 23 février 2005
- ✓ Article L.113-15 et suivants du Code de l'urbanisme
- ✓ Prise de compétence par le Département de l'Isère fin 2011



DES OUTILS

- ✓ Un programme d'actions
- ✓ Un périmètre de protection et d'intervention



EN ISÈRE : une mise en œuvre **sur sollicitation locale** (EPCI, communes...) **en lien étroit avec les acteurs locaux** (profession agricole notamment)

3°) L'outil PAEN : le programme d'actions

Le programme d'actions précise « les aménagements et les orientations de gestion destinés à **favoriser l'exploitation agricole, la gestion forestière, la préservation et la valorisation des espaces naturels et des paysages** au sein du périmètre d'intervention » (Art. L.113-21 du Code de l'urbanisme)

Etapas de construction :

1. Elaboration du programme :
 - ✓ diagnostic territorial et identification d'enjeux,
 - ✓ Définition d'actions opérationnelles **en concertation avec les élus, les agriculteurs, les forestiers et les environnementalistes**
2. Recueil de l'accord de chaque Commune concernée, ainsi que des avis nécessaires, prévus par la loi (Chambre d'agriculture, ONF et PNR)
3. Validation du programme d'actions PAEN par délibération du Conseil départemental
4. Mise en œuvre du programme d'actions

3°) L'outil PAEN : le périmètre de protection et d'intervention

GRANDS PRINCIPES DU ZONAGE :

- ▶ un périmètre aux contours calés **sur le parcellaire** et s'inscrivant dans les zones à enjeux identifiées sur le territoire et **en lien étroit avec les documents de planification et d'urbanisme**
 - ✓ Projet d'infrastructure publique de transport : à exclure
 - ✓ Plan local d'urbanisme (PLU) : terrains situés en zones A ou N
 - ✓ Aucune incidence sur les règles de constructibilité
 - ✓ Schéma de cohérence territoriale (SCoT) : obligation de compatibilité
- ▶ un choix de périmètre argumenté
- ▶ un périmètre apte à **garantir la faisabilité** du programme d'actions

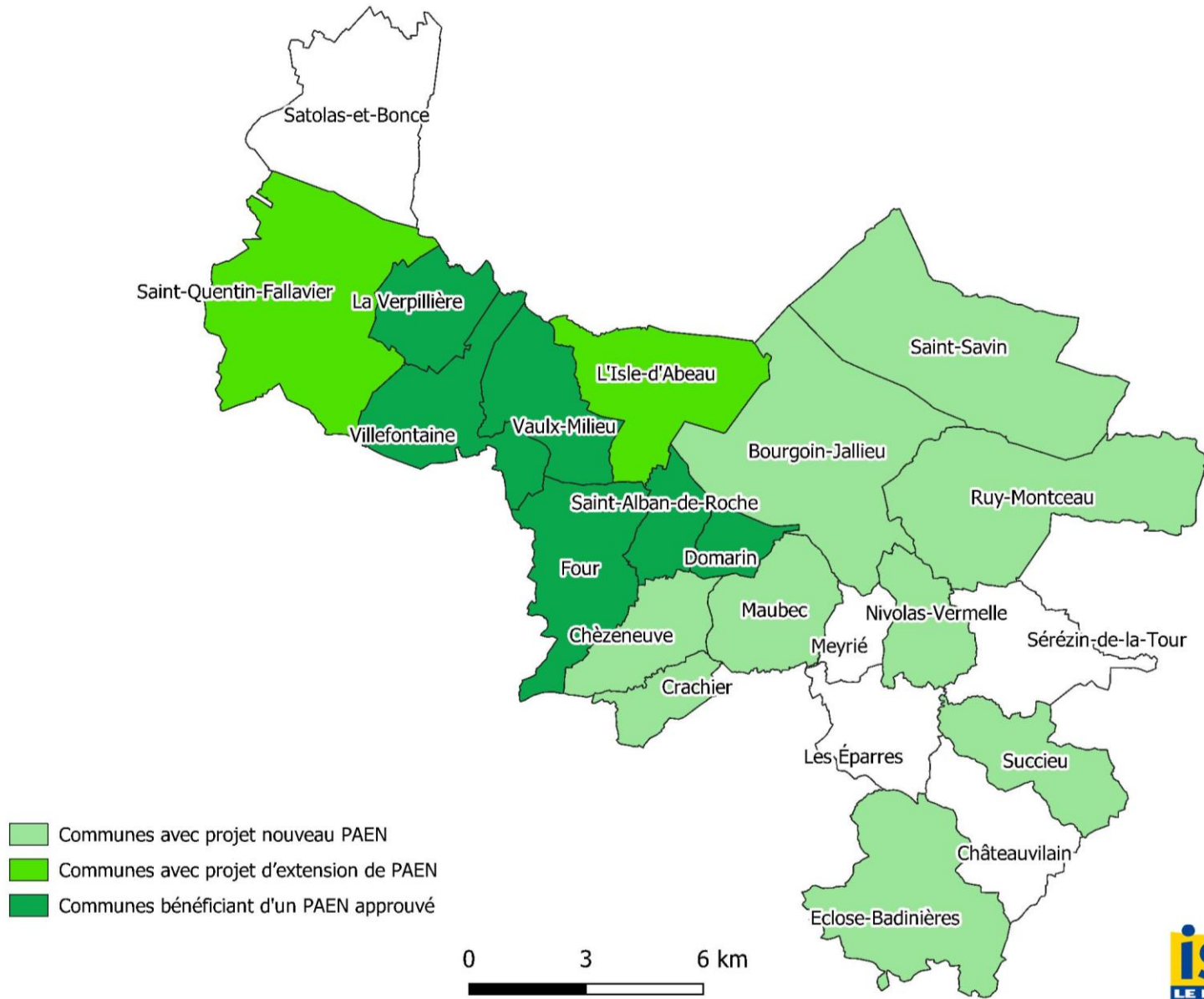
CARACTÉRISTIQUES ESSENTIELLES

- ✓ **Protection forte et à long terme** de la vocation agricole et/ou naturelle des espaces concernés : ne peuvent pas évoluer vers un zonage U ou AU
- ✓ Une fois créé, le périmètre peut évoluer, mais **toute réduction nécessite un décret interministériel**.
- ✓ Une **possibilité** donnée aux collectivités **d'intervenir** sur le foncier **selon les conditions définies dans le programme d'actions**

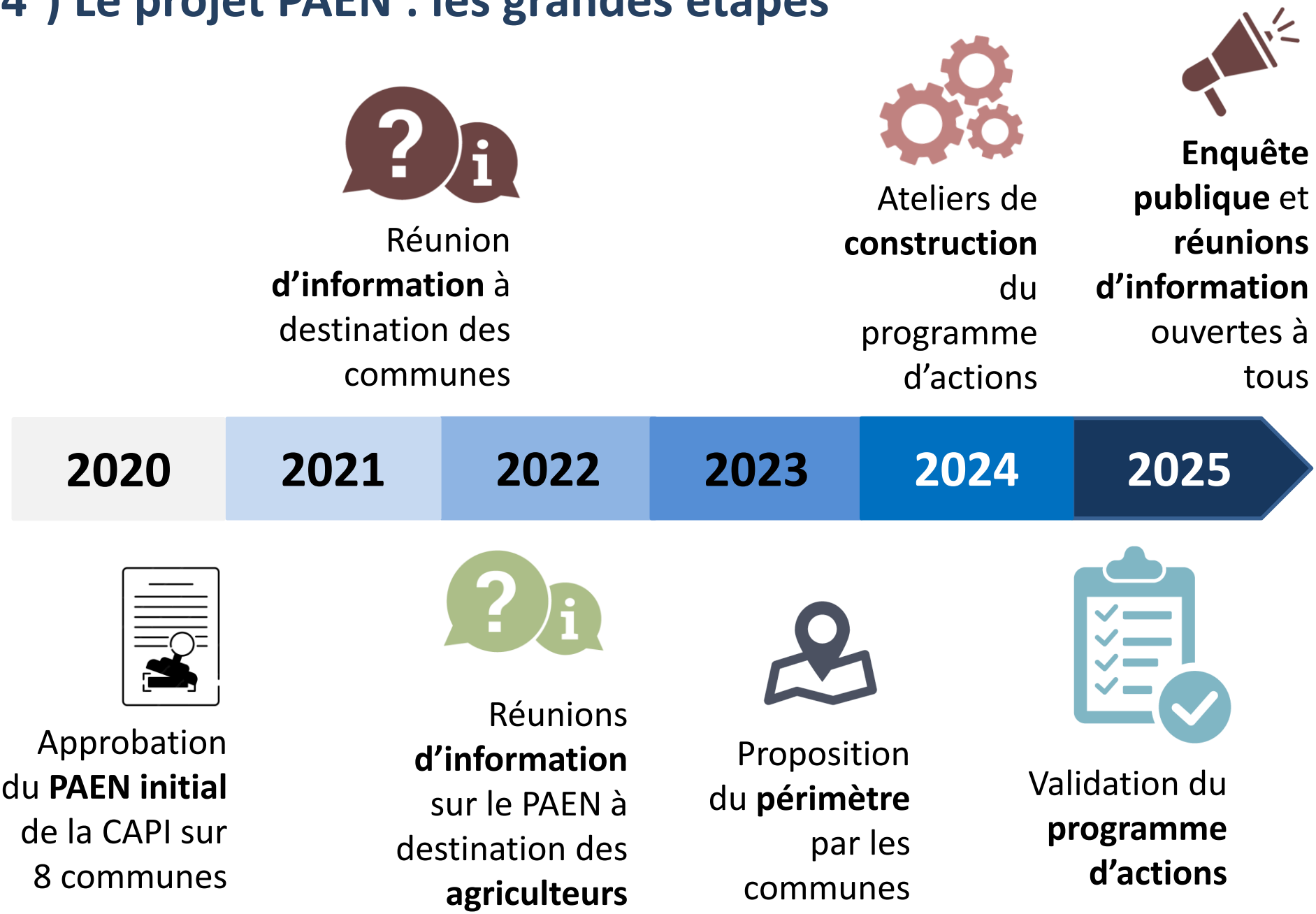
PROCÉDURE D'INSTAURATION

- ✓ Elaboration en **concertation** avec les acteurs du territoire
- ✓ **Accord** Commune (et EPCI si PLUi), **avis** Chambre d'agriculture et SCoT
- ✓ **Enquête publique** (périmètre uniquement, pas sur le programme d'actions)
- ✓ Création par **délibération du Conseil départemental**

4°) Le projet PAEN sur 11 communes de la Communauté d'Agglomération Porte de l'Isère : les grandes étapes



4°) Le projet PAEN : les grandes étapes



4°) Le projet PAEN sur 11 communes de la Communauté d'Agglomération Porte de l'Isère : les grandes étapes



Programme d'actions établi pour 5 ans minimum et renouvelé à la fin de chaque période de validité

Animation par la Communauté d'Agglomération Porte de l'Isère, accompagnée par le Département, et la Chambre d'agriculture de l'Isère



Des financements du Département pour l'animation et les actions du programme

➔ L'outil PAEN permet ainsi un réel apport de moyens au bénéfice du projet agricole, forestier et environnemental du territoire.

5°) Le programme d'actions PAEN sur 11 communes de la Communauté d'Agglomération Porte de l'Isère



1 L' AGRICULTURE



2 LA FORET



3 LE PATRIMOINE PAYSAGER ET NATUREL

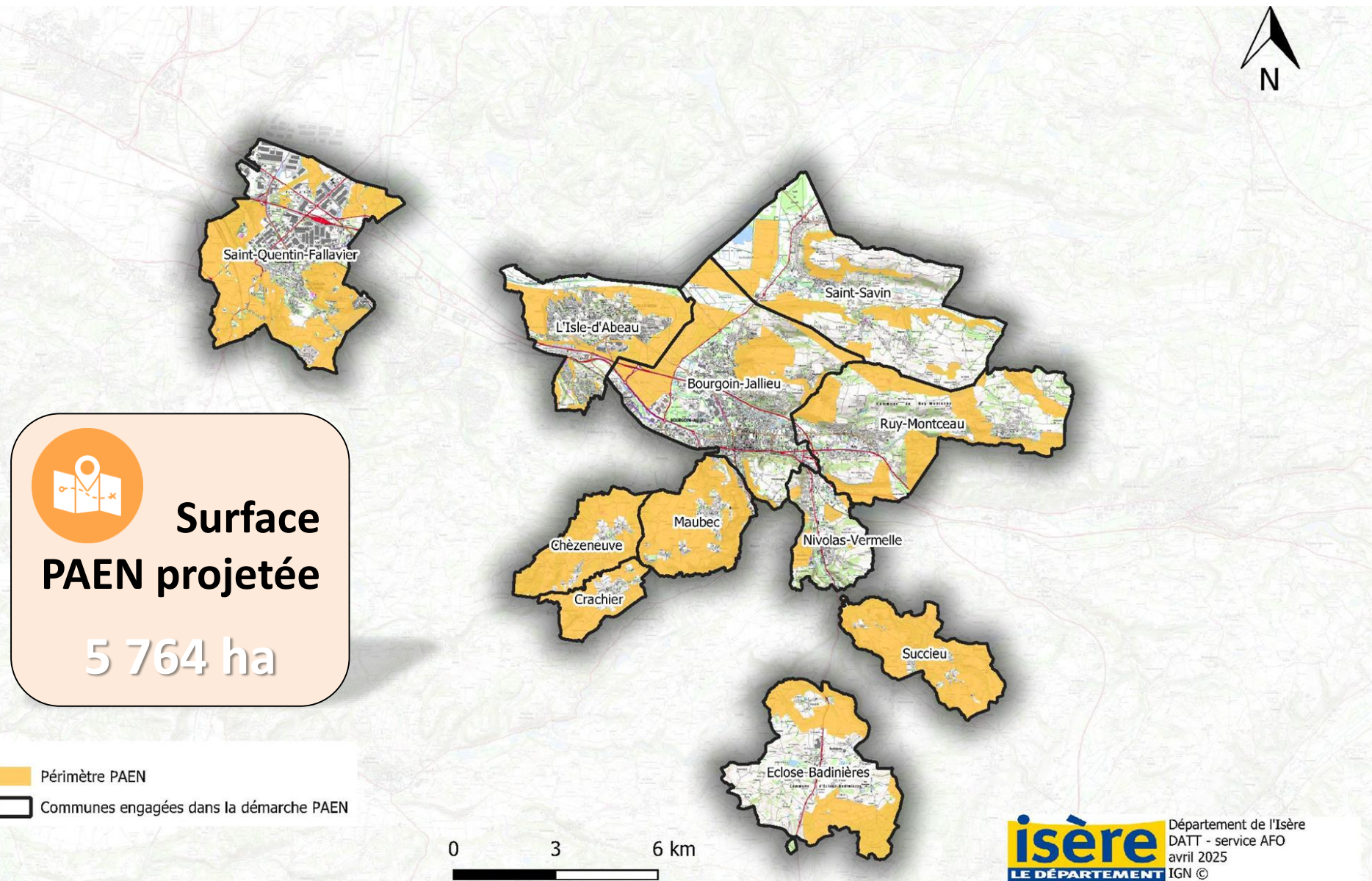


4 LA RESSOURCE EN EAU



5 L' ANIMATION GLOBALE DU PROGRAMME

5°) Le périmètre PAEN en projet sur 11 communes de la Communauté d'Agglomération Porte de l'Isère





Questions Echanges

RAPPORT ANNEXE 8

Département de l'Isère

ENQUETE PUBLIQUE

Du 8 septembre au 9 octobre 2025 inclus

P A E N

Enquête publique portant sur le projet de création du périmètre de protection et de mise en valeur des espaces agricoles et naturels périurbains (PAEN) des communes de BOURGOIN-JALLIEU, CHEZENEUVE, CRACHIER, ECLOSE-BADINIERES, L'ISLE D'ABEAU, MAUBEC, NIVOLAS-VERMELLE, RUY-MONTCEAU, SAINT-QUENTIN-FALLAVIER, SAINT-SAVIN et SUCCIEU (territoire de la Communauté d'Agglomération des Portes de l'Isère)

Procès-verbal de synthèse des observations recueillies dans le cadre de l'enquête.

A l'attention de Monsieur le Président du Conseil départemental de l'Isère
s/c Mme Delphine STOPPIGLIA

REFERENCES TRIBUNAL ADMINISTRATIF : E 25000126/38

Vendredi 17 octobre 2025

Monsieur le Président

L'Enquête publique portant sur le projet de PAEN des communes de Bourgoin-Jallieu, Chèzeneuve, Crachier, Eclose-Badinières, l'Isle d'Abeau, Maubec, Nivolas-Vermelle, Ruy Montceau, Saint-Quentin-Fallavier, Saint-Savin et Succieu, toutes situées sur le territoire de la Communauté d'Agglomération des Portes de l'Isère (CAPI) s'est déroulée du 8 septembre au 9 octobre 2025.

Dès 2020, 8 communes de la CAPI s'étaient dotées d'un PAEN. Parmi celles-ci figuraient l'Isle d'Abeau et Saint-Quentin-Fallavier pour qui le projet de 2025 constituait donc une extension du périmètre de 2020.

Pendant toute la période de l'enquête le dossier était disponible sur le site internet du département et en version papier aux heures d'ouverture des mairies dans les onze communes concernées ainsi qu'au siège de la Communauté d'Agglomération des Portes de l'Isère et dans les services du département.

Trois réunions publiques ont été organisées et le commissaire-enquêteur a tenu cinq permanences.

La participation du public a été significative.

Plus de 50 personnes ont participé aux réunions publiques et 27 sont venues aux permanences. Deux personnes ont fait des demandes par courrier.

Au cours des réunions publiques, beaucoup de questions sur la démarche PAEN, ses objectifs, ses conséquences, la manière dont il a été construit avec les communes et les agriculteurs, les enjeux autour des propriétaires et des exploitants.

La plupart des personnes qui sont venues aux permanences recherchaient des renseignements sur les parcelles dont elles sont propriétaires. Certaines ont voulu témoigner de l'intérêt de la démarche, d'autres ont fait des demandes pour enlever leurs parcelles du projet, à contrario, quelques personnes ont demandé à pouvoir les faire rentrer dans le PAEN lorsqu'elles n'y étaient pas.

Il est intéressant de remarquer que des personnes qui n'étaient pas directement concernées, parce qu'elles n'étaient pas exploitantes ou propriétaires, de même que des collectivités qui n'étaient pas dans le périmètre de l'enquête, se sont exprimées pour soutenir la démarche du PAEN.

Demandes des contributeurs

Le tableau ci-dessous ne reprend pas toutes les personnes qui sont venues chercher des renseignements aux permanences mais seulement celles qui ont fait des demandes concernant leurs parcelles, lors de leur passage en permanences ou par courrier.

Figurent dans le tableau le nom de la commune, le nom des contributeurs, le résumé de leur demande et les questions formulées par le commissaire enquêteur

BOURGOIN	1	Romain MACAIRE	Pourquoi les zones BP et le nord de la zone BO ne sont pas intégrés dans le PAEN ? Pourquoi la zone BX (partie en limite du fuseau Lyon-Turin), comprenant des terrains communaux, n'est pas intégrée dans le PAEN ?	(Question déjà posée en réunion publique) Quels sont les projets à long terme de la commune dans cette zone ?
	2	Philippe MEUNIER	Demande à ajouter l'ilot DC 5/6/7/8 dans le PAEN pour préserver leur vocation agricole sur le long terme	Demande à examiner ?
L'ISLE D'ABEAU	3	Philippe MEUNIER	Demande que l'ilôt "FULAS" section DL soit inclus dans le PAEN (est propriétaire des parcelles 143/147/148 et 302)	Est-ce compatible avec les projets à long terme de la commune sur cette zone ?
MAUBEC	4	Danièle PILLOIX et Michèle RANDY	Demandent que les parcelles A 674/675/676/677 soient retirées du PAEN pour permettre à terme une continuité d'urbanisme entre le centre de la commune et le hameau des Léchères	Est-ce compatible avec le corridor écologique existant ?
	5	Mme CHEVALLIER	Demande que la parcelle A 438 soit retirée du PAEN pour permettre à terme une continuité d'urbanisme entre le centre de la commune et le hameau des Léchères	Est-ce compatible avec le corridor écologique existant ?
SAINT SAVIN	6	Jean-Paul MILLIAT	Demande que les parcelles C 230/232/233 soient retirées du PAEN sans indiquer de justification	230 est intégrée dans un espace naturel boisé. Demande à examiner pour 232 et 233 qui sont en limite de périmètre ?

	7	Mme BROCHIER	Demande de retirer les parcelles B 1097 et E 614/663 sans indiquer de justification	1097 et 663 sont intégrées dans un espace naturel boisé. Demande à examiner pour 614 qui est en limite de périmètre ?
	8	Jean-Luc VARNET	Demande à inclure les parcelles B2816 AC 002/005/299 et 414 pour préserver la vocation agricole de son exploitation actuelle sur le long terme	Ces parcelles sont enclavées au sein d'une zone déjà urbanisée. Est-il possible de pérenniser une exception qui introduirait une hétérogénéité à long terme sur le secteur ?
	9	Maire de St SAVIN	Demande à retirer les parcelles B 1209 à 1223 + 1248 (partiel/partie basse sous le chemin d'accès au réservoir) pour préserver les possibilités d'extension de l'urbanisation sur le long terme de cette zone qui est limitrophe d'une zone déjà urbanisée	Cette demande qui concerne plusieurs parcelles est-elle recevable ? Si oui, demande à examiner ?
	10	Maire de St SAVIN	Demande à retirer la partie "haute" agricole des parcelles E 472 et B 1110 + 1111 et garder la partie basse boisée pour éviter l'effet de créneau	Demande à examiner ?
SAINT SAVIN	11	André FLANDRIN	Demande de retirer les parcelles B 1383/4/5 1393/4/5/6 1397/8/9 1446/7 1227+1238 + 1240 et 1244 sans justification	Ces parcelles sont enclavées dans une zone viticole qui est entièrement dans le PAEN. Possible d'introduire une hétérogénéité ?
SUCCIEU	12	Maire de Succieu	Demande de retirer la parcelle B 302 sur laquelle la commune a un nouveau projet d'extension d'équipements publics	Demande à examiner ?
	13	Alain et Corinne DOUILLET	Demandent de retirer les parcelles B 305/306 et 751 du PAEN, ces parcelles correspondant à leur maison et leur jardin	Demande à examiner ?

Les avis en faveur du PAEN

Il est important d'ajouter que plusieurs personnes ont manifesté leur soutien au projet de PAEN au cours de cette enquête.

Gaëlle et Jérôme de CHEVRON VILLETTE demandent à préserver ces zones très fertiles pour l'agriculture, les espaces naturels et le paysage.

M. et Mme TURQUAND d'AUZAY de Maubec estiment que leur commune a un potentiel intéressant (qualité des sols, ressource en eau) pour une production de qualité.

M. et Mme BADIN, de Maubec et Crachier, qui exploitent le GAEC La Ferme du Grand Pré et ont 4 exploitations agricoles en activité dont 3 en agriculture biologique, soulignent l'importance de garder l'autonomie alimentaire du territoire. Le PAEN permet de pérenniser leurs activités.

Des collectivités extérieures à la CAPI ont également apporté leur soutien. Le Syndicat Mixte de la Boucle du Rhône en Dauphiné souligne que les enjeux dépassent le seul territoire de la CAPI et prévoit des nouveaux périmètres à venir à l'issue de cette enquête.

L'exemple de la commune de St-Marcel-Bel-Accueil est particulièrement intéressant. Ne faisant pas partie de la CAPI mais limitrophe des communes de St-Savin et Bourgoin-Jallieu au niveau du secteur de Villieu, elle demande, dans un courrier co-signé avec les agriculteurs exploitants de sanctuariser ces parcelles « terres agricoles et naturelles protégées à préserver ».

Les avis des communes

Toutes les communes concernées ont donné leur accord au projet de PAEN lors de conseils municipaux qui se sont tenus début 2025.

Les avis des personnes publiques

La Chambre d'agriculture

La chambre d'agriculture a émis un avis favorable en regrettant que certaines communes ne se soient pas engagées dans la démarche malgré le travail de fond fait en amont.

Le SCOT Nord Isère

Le Scot a émis un avis favorable concernant le PAEN mis à l'enquête, et a souligné que la superficie concernée, ajoutée au PAEN existant, représente plus du tiers de la surface de la CAPI, ce qui est important au regard de la pression urbaine sur son territoire.

En conclusion, il n'appartient pas au commissaire enquêteur de porter un jugement sur les demandes de modifications mais elles apparaîtront en recommandations.

Je vous remercie de l'attention que vous et vos services voudront bien porter à ce procès-verbal de synthèse. Le département dispose de 15 jours pour répondre, à la date de réception du PV de synthèse.

Je vous prie d'agréer l'expression de ma considération.

Denis CUVILLIER, commissaire enquêteur

RAPPORT ANNEXE 9



Note technique à l'attention de Monsieur Denis Cuvillier

Commissaire enquêteur désigné par le Tribunal administratif de Grenoble en date du 11 juin 2025 pour assurer le suivi de l'enquête publique relative au projet de création du périmètre de protection et de mise en valeur des espaces agricoles et naturels périurbains (PAEN) des communes Bourgoin-Jallieu, Chèzeneuve, Crachier, Eclose-Badinières, Maubec, Nivolas-Vermelle, Ruy-Montceau, Saint-Savin, Succieu, ainsi que sur le projet d'extension du PAEN des communes de L'Isle-d'Abeau et Saint-Quentin-Fallavier.

Grenoble, le 27 octobre 2025

Référent technique :
DAM/AFO Delphine Stoppiglia
Tel : 04 76 00 33 03
delphine.stoppiglia@isere.fr

Objet : Réponses techniques du maître d'ouvrage de l'enquête publique aux questions du Commissaire enquêteur remises au Département le 17 octobre 2025, relatives aux observations du public formulées dans le cadre de l'enquête publique

Le 17 octobre 2025, vous avez transmis au service agriculture et forêt du Département, votre synthèse des observations du public formulées oralement lors de vos permanences, ou recueillies par écrit dans le registre d'enquête publique, par mail ou par courrier, relatives au projet de création du périmètre de protection et de mise en valeur des espaces agricoles et naturels périurbains (PAEN) des communes de Bourgoin-Jallieu, Chèzeneuve, Crachier, Eclose-Badinières, Maubec, Nivolas-Vermelle, Ruy-Montceau, Saint-Savin, Succieu, ainsi que sur le projet d'extension du PAEN des communes de L'Isle-d'Abeau et Saint-Quentin-Fallavier, et d'autre part, vos questions liées à ces observations.

Vous trouverez ci-après les réponses techniques à ces questions, s'appuyant, dans certains cas, sur des précisions apportées par les Communes. Les contributions et vos questions ou observations sont rappelées en italique et fond grisé avant chaque réponse.

COMMUNE DE BOURGOIN-JALLIEU :

Commune de Bourgoin-Jallieu – Romain MACAIRE

Section BP – BO (Nord) et BX (partie en limite du Lyon-Turin)

Observation :

Pourquoi les zones BP et le nord de la zone BO ne sont pas intégrées dans le PAEN ?

Pourquoi la zone BX (partie en limite du fuseau Lyon-Turin), comprenant des terrains communaux, n'est pas intégrée dans le PAEN ?

Question CE : *Quels sont les projets à long terme de la commune dans cette zone ?*

Réponse technique du Maître d'ouvrage, après concertation avec la Commune de Bourgoin-Jallieu :

Concernant les zones BP et nord de la zone BO, la Commune a fait le choix de ne pas intégrer les parcelles en limite avec les zones pavillonnaires, comme une zone « tampon ». Seul l'ENS a été pris en compte.

Concernant la remarque sur les parcelles « Ville » (zone BX), peu de parcelles ne sont pas classées dans le périmètre PAEN et elles avaient vocation à accueillir potentiellement des équipements publics (parc notamment) et sont des parcelles « tampons » en limite de zone pavillonnaire.

Le choix d'un périmètre pour une Commune répond d'une part aux enjeux locaux, et d'autre part est issu d'un compromis résultant de l'ensemble des échanges qui ont eu lieu lors de la phase de co-construction du projet. La Commune de Bourgoin-Jallieu a donc proposé son projet en fonction de ces deux critères et exposé les grandes lignes de ces choix ci-dessus. Dans les années à venir, comme le prévoit l'article L113-19 du Code de l'urbanisme, la Commune de Bourgoin-Jallieu pourrait se lancer dans une procédure d'extension du périmètre au vu de l'évolution des enjeux de son territoire et après avoir expérimenté la mise en œuvre de l'outil PAEN et de son programme d'actions.

Commune de Bourgoin-Jallieu – Philippe MEUNIER

Parcelles DC005, DC006, DC007 et DC008

Observation :

Demande à ajouter l'ilot DC 5/6/7/8 dans le PAEN pour préserver la vocation agricole sur le long terme

Question CE : *Demande à examiner ?*

Réponse technique du Maître d'ouvrage, après concertation avec la Commune de Bourgoin-Jallieu :

La Commune précise que les parcelles DC5 et DC6 appartiennent à l'Etat et la parcelle DC8 à la Maison familiale et rurale (MFR). Elles se situent en limite avec L'Isle-d'Abeau. En terme de cohérence de zonage, L'Isle d'Abeau n'a pas classé ce secteur dans le PAEN.

La Commune ne souhaite pas répondre favorablement à cette demande car :

- Compte tenu de sa forme particulière, la parcelle DC8 remonte jusque dans l'emprise de la MFR. Les parcelles devraient alors être classées dans leur globalité en PAEN (sauf zonage différents constructible/inconstructible), ce qui impacterait l'emprise de la MFR et ses éventuels projets de développement.
- Cette demande n'améliore pas la cohérence d'ensemble dans la définition des périmètres PAEN à l'échelle intercommunale.

Le choix d'un périmètre pour une Commune répond d'une part aux enjeux locaux, et d'autre part est issu d'un compromis résultant de l'ensemble des échanges qui ont eu lieu lors de la phase de co-construction du projet. La Commune de Bourgoin-Jallieu a donc proposé son projet en fonction de ces deux critères et exposé les grandes lignes de ces choix ci-dessus. Dans les années à venir, comme le prévoit l'article L113-19 du Code de l'urbanisme, la Commune de Bourgoin-Jallieu pourrait se lancer dans une procédure d'extension du périmètre au vue de l'évolution des enjeux de son territoire et après avoir expérimenté la mise en œuvre de l'outil PAEN et de son programme d'actions.

COMMUNE DE L'ISLE-D'ABEAU :

Commune de L'Isle-d'Abeau – Philippe MEUNIER

Parcelles DL143, DL147, DL148 et DL302

Observation :

Demande que l'ilôt "FULAS" section DL soit inclus dans le PAEN (est propriétaire des parcelles 143/147/148 et 302)

Question CE : *Est-ce compatible avec les projets à long terme de la commune sur cette zone ?*

Réponse technique du Maître d'ouvrage après concertation avec la Commune de L'Isle-d'Abeau :

Ces parcelles sont dans le périmètre « Etude de faisabilité et de programmation de la Communauté d'agglomération Porte de l'Isère - Secteur de la gare ».



Le choix d'un périmètre pour une Commune répond d'une part aux enjeux locaux, et d'autre part est issu d'un compromis résultant de l'ensemble des échanges qui ont eu lieu lors de la phase de co-construction du projet. La Commune de L'Isle-d'Abeau a donc proposé son projet en fonction de ces deux critères. La zone faisant l'objet d'une étude de faisabilité pour un projet d'aménagement, le Département considère que ces parcelles n'ont pas vocation à être incluses dans un périmètre PAEN.

COMMUNE DE MAUBEC :

Commune de Maubec – Danièle PILLOIX et Michèle RANDY
Parcelles A674, A675, A676 et A667

Observation :

Demandent que les parcelles A 674/675/676/677 soient retirées du PAEN pour permettre à terme une continuité d'urbanisme entre le centre de la commune et le hameau des Léchères

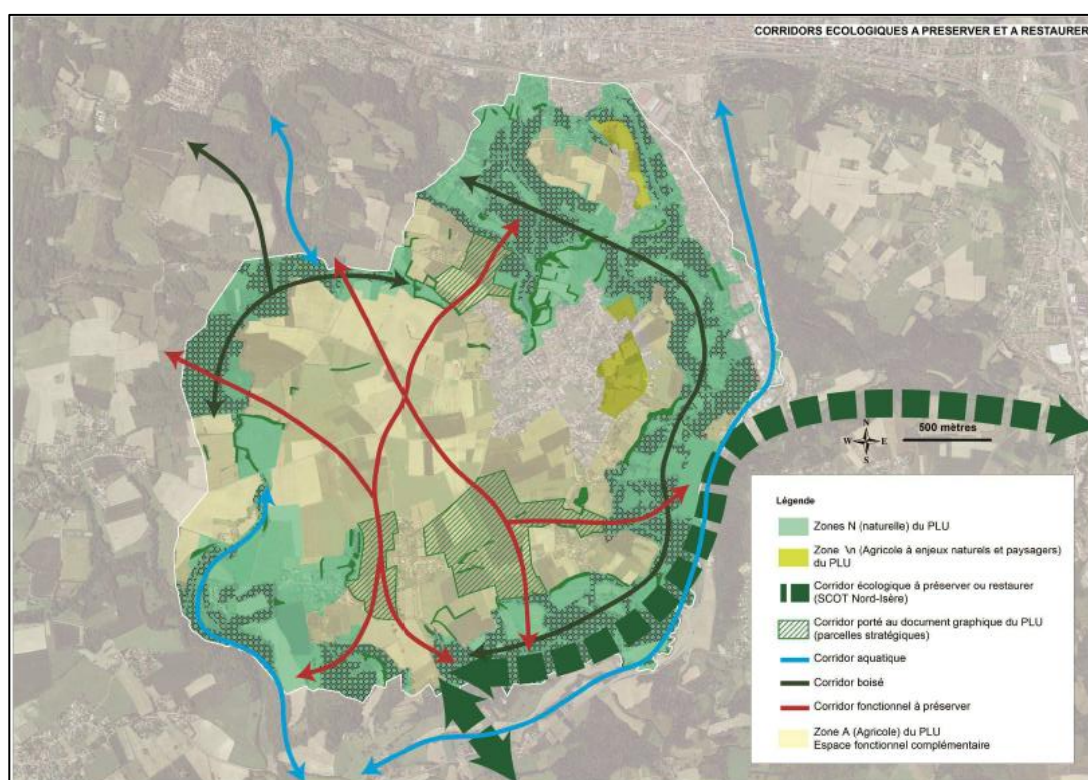
Question CE : Est-ce compatible avec le corridor écologique existant ?

Réponse technique du Maître d'ouvrage après concertation avec la Commune de Maubec :

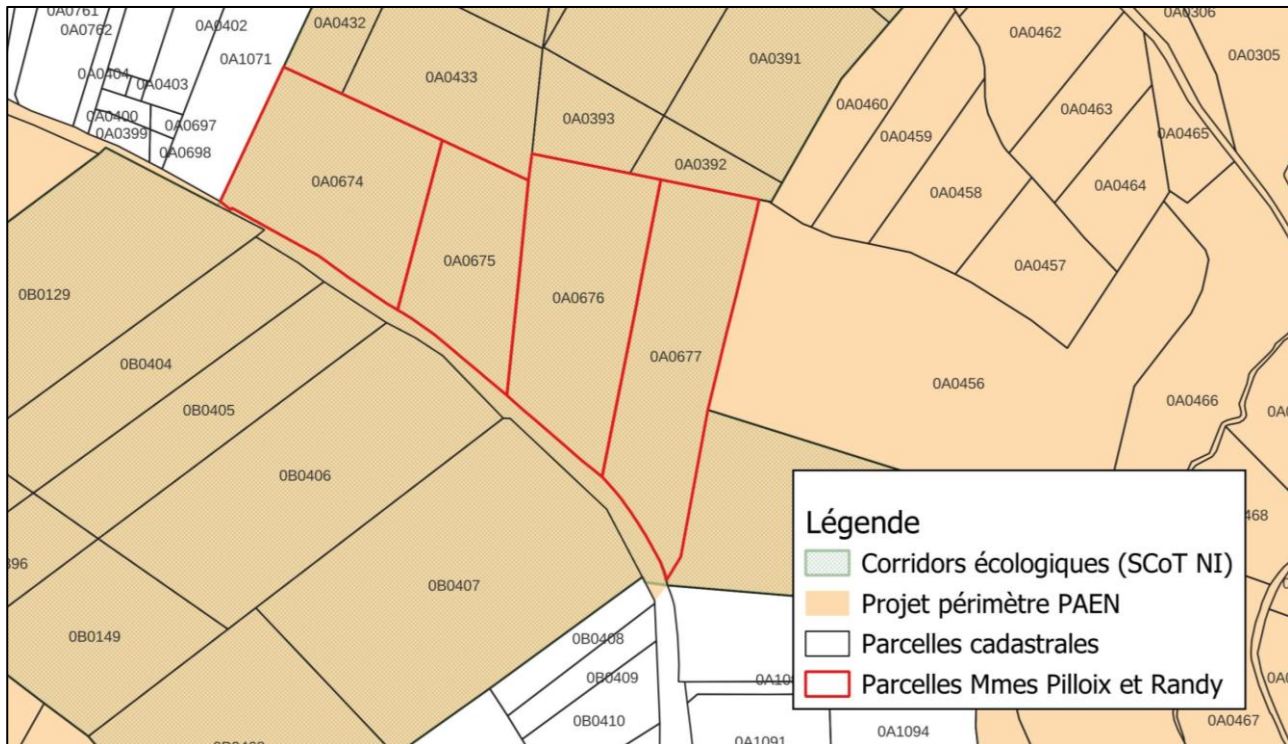
La Commune précise que ces parcelles sont concernées par un secteur de protection « corridor écologique » dans le PLU.

Dans le document « Orientations d'aménagement et de programmation (OAP) » du PLU approuvé le 5/07/2019, il est stipulé page 15 que « les corridors identifiés sur le plan ci-après sont à préserver. Le principe général à mettre en œuvre est de ne pas interrompre les déplacements de la faune (...). Il s'agit également d'éviter l'urbanisation dans ces secteurs (...) ». La carte en page 17 de l'OAP (cf. ci-dessous) localise les corridors fonctionnels à préserver.

L'ensemble des parcelles précitées sont dans un corridor à préserver. Le PAEN confirme donc bien la volonté déjà inscrite dans le PLU de protéger ces espaces de corridors écologiques.



Les parcelles A674, A675, A676 et A667 présentent un intérêt pour la biodiversité. Elles sont classées comme « corridor écologique » dans le Schéma de cohérence territoriale (ScoT) du Nord Isère et inscrites en secteur de protection « corridor écologique » dans le PLU de la commune de Maubec. Elles répondent donc bien aux enjeux de préservation des espaces naturels tels que définis pour l'outil PAEN dans le Code de l'urbanisme. Le Département de l'Isère, en accord avec la Commune, considère que ces parcelles doivent être protégées pour assurer la continuité écologique de ces espaces. Cf. cartes ci-dessous.



Commune de Maubec – Mme CHEVALLIER

Parcelle A438

Observation :

Demande que la parcelle A 438 soit retirée du PAEN pour permettre à terme une continuité d'urbanisme entre le centre de la commune et le hameau des Léchères.

Question CE : Est-ce compatible avec le corridor écologique existant ?

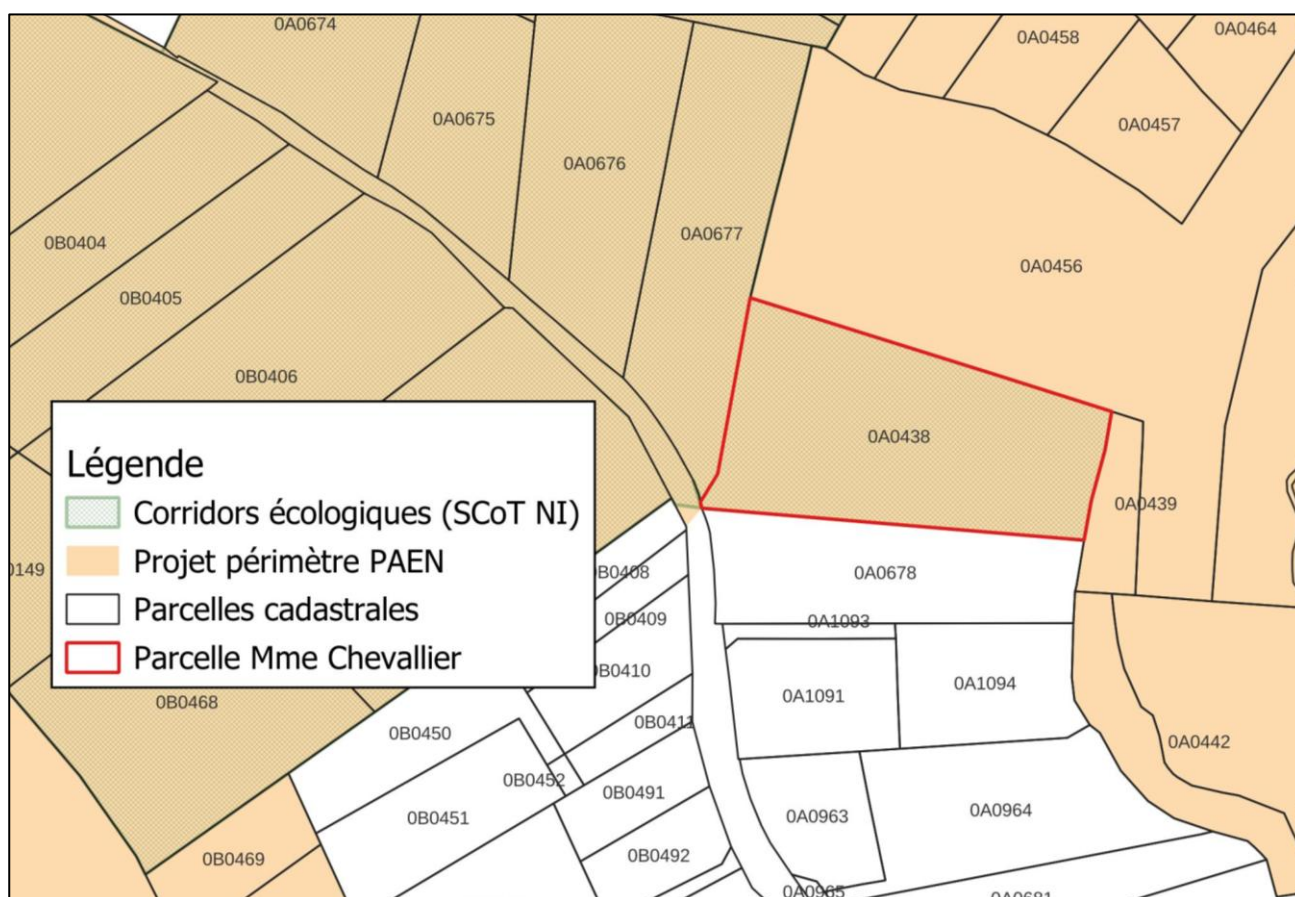
Réponse technique du Maître d'ouvrage après concertation avec la Commune de Maubec :

La Commune précise que ces parcelles sont concernées par un secteur de protection « corridor écologique » dans le PLU.

Dans le document « Orientations d'aménagement et de programmation (OAP) » du PLU approuvé le 5/07/2019, il est stipulé page 15 que « *les corridors identifiés sur le plan ci-après sont à préserver. Le principe général à mettre en œuvre est de ne pas interrompre les déplacements de la faune (...). Il s'agit également d'éviter l'urbanisation dans ces secteurs (...)* ». La carte en page 17 de l'OAP (cf. ci-dessus, en réponse à Mmes Pilloix et Randy) localise les corridors fonctionnels à préserver.

L'ensemble des parcelles précitées sont dans un corridor à préserver. Le PAEN confirme donc bien la volonté déjà inscrite dans le PLU de protéger ces espaces de corridors écologiques.

La parcelle A438 présente un intérêt pour la biodiversité. Elle est classée comme « corridor écologique » dans le Schéma de cohérence territoriale (ScoT) du Nord Isère et inscrite en secteur de protection « corridor écologique » dans le PLU de la commune de Maubec. Elle répond donc bien aux enjeux de préservation des espaces naturels tels que définis pour l'outil PAEN dans le Code de l'urbanisme. Le Département de l'Isère, en accord avec la Commune, considère que cette parcelle doit être protégée pour assurer la continuité écologique de ces espaces. Cf. carte ci-dessous.



COMMUNE DE SAINT-SAVIN :

Commune de Saint-Savin – Jean-Paul MILLIAT

Parcelles C230, C232 et C233

Observation :

Demande que les parcelles C 230/232/233 soient retirées du PAEN sans indiquer de justification

Question CE : C230 est intégrée dans un espace naturel boisé. Demande à examiner pour C232 et C233 qui sont en limite de périmètre ?

La parcelle C230 est classée en Natura 2000 (Habitat). Les parcelles C232 et C233 sont déclarées à la politique agricole commune en 2024, en prairie permanente, et sont situées dans un corridor écologique identifié par le ScoT Nord Isère. Cf. carte ci-dessous.

The map displays the following information:

- Parcelles cadastrales:** Represented by thin black outlines.
- Parcelles de Jean-Paul Millat:** Highlighted with a red border.
- Agriculture:**
 - Parcelles déclarées à la politique agricole commune (PAC 2024):** Shaded in yellow.
- Patrimoine naturel:**
 - Corridors écologiques (SCoT NI):** Shaded in light green with a diagonal line pattern.
 - Natura 2000 (habitat):** Shaded in light green.

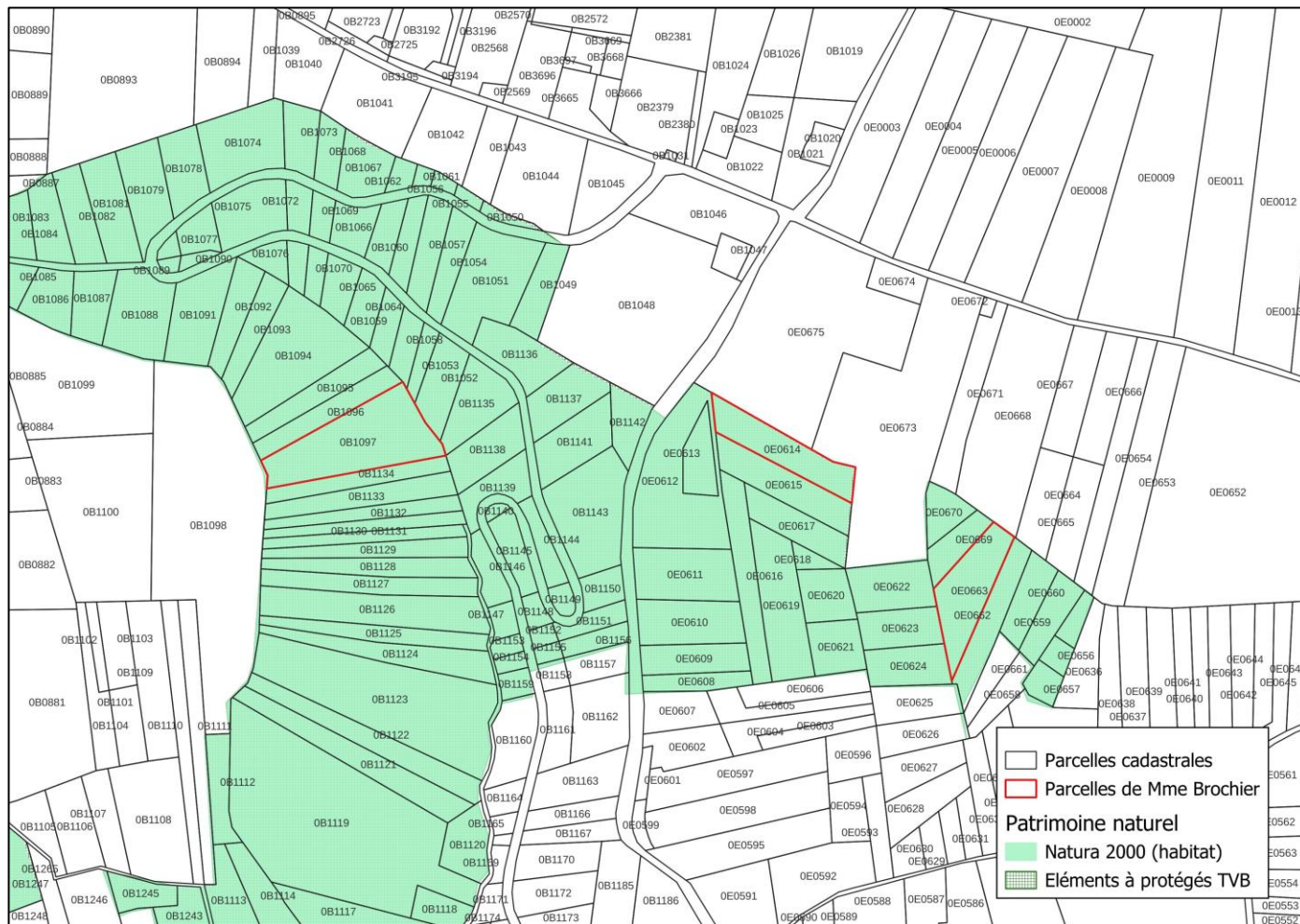
Parcel numbers visible on the map include: 0C0242, 0C0233, 0C0232, 0C0202, 0C0229, 0C0230, 0C0231, 0C0234, 0C0235, 0C0228, 0C0227, 0C0224, 0C0226, 0C0206, 0C0225, 0C0586, 0C0584, 0C0580, 0C0579, 0C0577, 0C0574, 0C0573, 0C0576, 0C0575, 0C0241, and 0C0592.

Question CE : B1097 et E663 sont intégrées dans un espace naturel boisé. Demande à examiner pour E614 qui est en limite de périmètre ?

Réponse technique du Maître d'ouvrage :

Les parcelles B1097, E614 et E663 sont classées en Natura 2000 (Habitat) et sont également des espaces à protéger au titre de la trame verte et bleue (TVB). Cf. carte ci-dessous.

La Commune souhaite que le PAEN respecte le droit de la propriété des personnes concernées. Plusieurs réunions de concertation sur le territoire ont permis à chacun de faire part de leur avis et d'échanger. La Commune veut que la parole des personnes qui se sont exprimées soit prise en compte. A ce titre, la Commune demande à ce que l'observation de Mme BROCHIER soit prise en compte, à savoir, de retirer les parcelles du dispositif du PAEN.



Commune de Saint-Savin – Jean-Luc VARNET
Parcelles B2816, AC002, AC005, AC299 et AC414

Observation :

Demande à inclure les parcelles B2816 AC 002/005/299 et 414 pour préserver la vocation agricole de son exploitation actuelle sur le long terme

Question CE : Ces parcelles sont enclavées au sein d'une zone déjà urbanisée. Est-il possible de pérenniser une exception qui introduirait une hétérogénéité à long terme sur le secteur ?

Réponse technique du Maître d'ouvrage :

Les parcelles B2816 (vigne), AC002 (terre + bati), AC005 (bati), AC299 (prairie) et AC414 (prairie) appartiennent à un secteur actuellement à vocation agricole dans le document d'urbanisme mais sont enclavées au sein d'une zone déjà urbanisée.



Commune de Saint-Savin – André FLANDRIN

Parcelles B1383, B1384, B1385, B1393, B1394, B1395, B1396, B1397, B1398, B1399, B1446, B1447, B1227, B1238, B1240 et B1244

Observation :


Demande de retirer les parcelles B 1383/4/5 1393/4/5/6 1397/8/9 1446/7 1227+1238 + 1240 et 1244 sans justification

Question CE : Ces parcelles sont enclavées dans une zone viticole qui est entièrement dans le PAEN. Possible d'introduire une hétérogénéité ?

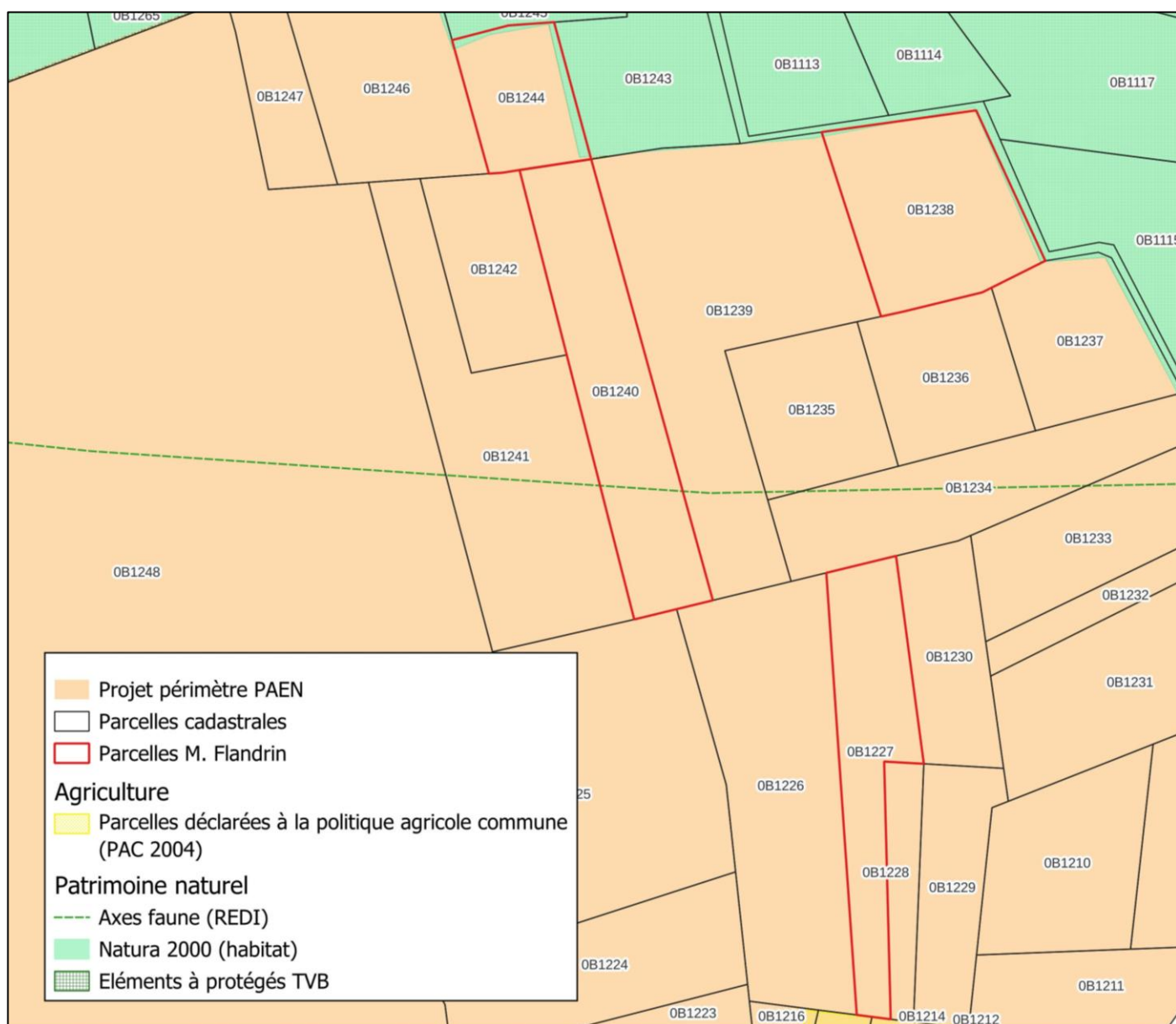
Réponse technique du Maître d'ouvrage :

Les parcelles B1394, B1395, B1396, B1397, B1398, B1399, B1446, B1447 sont déclarées à la politique agricole commune et exploitées en vigne. Les parcelles B1383, B1384, B1385, B1393, B1227, B1238, B1240 et B1244 sont situées dans un secteur jouxtant le zonage Natura 2000 et un corridor biologique. Ces parcelles sont incluses au milieu du zonage PAEN. Cf. cartes ci-dessous.

Parcels B1383 , B1384, B1385, B1393, B1394, B1395, B1396, B1397, B1398, B1399, B1446, B1447



Parcelles B1227, B1238, B1240 et B1244



Commune de Saint-Savin – Mairie de Saint-Savin

Parcelles B1209, B1210, B1211, B1212, B1213, B1214, B1215, B1216, B1217, B1218, B1219, B1220, B1221, B1222, B1223 et B1248 (partie basse sous le chemin d'accès au réservoir)

Observation :

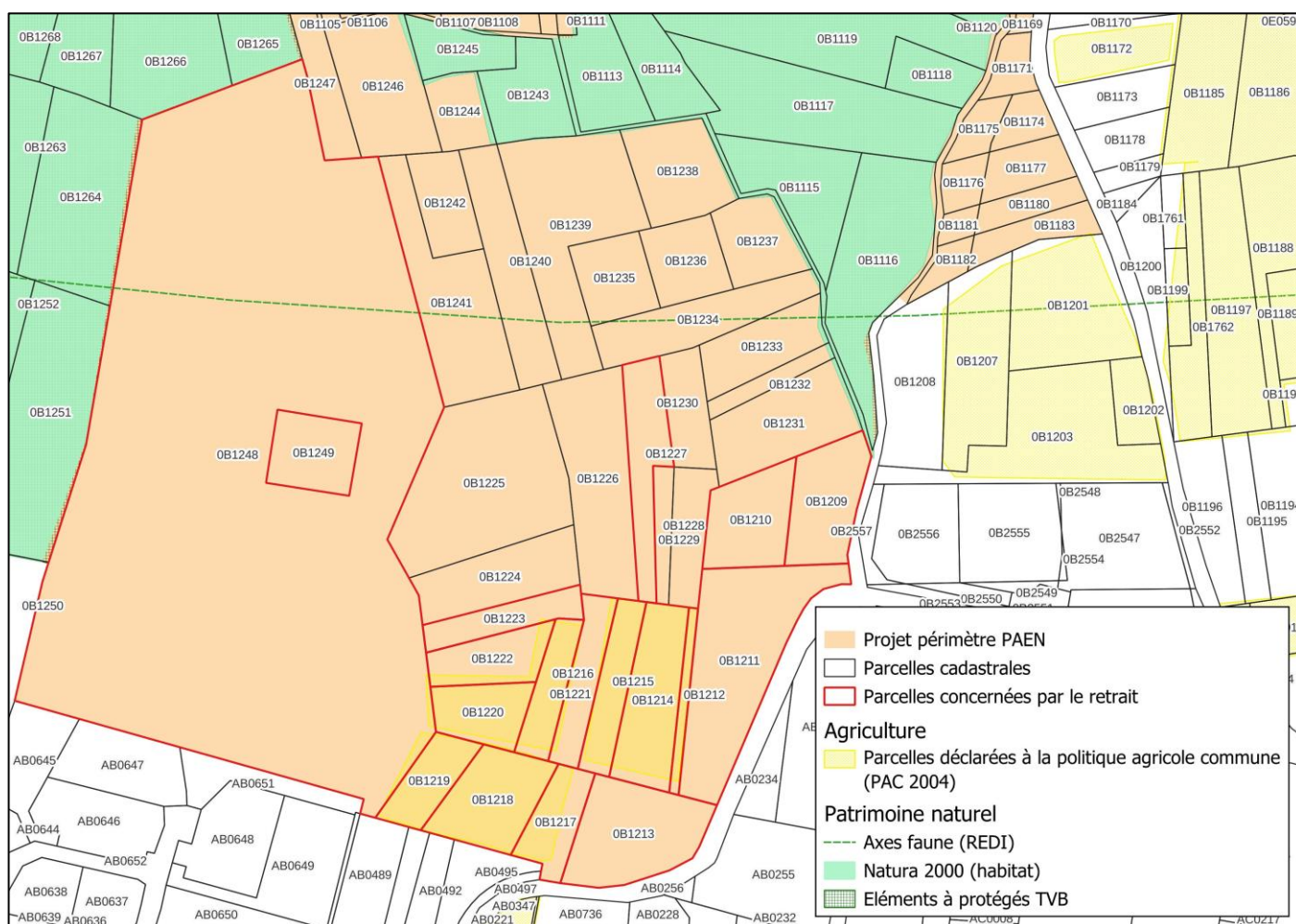
Demande à retirer les parcelles B 1209 à 1223 + 1248 (partiel/partie basse sous le chemin d'accès au réservoir) pour préserver les possibilités d'extension de l'urbanisation sur le long terme de cette zone qui est limitrophe d'une zone déjà urbanisée

Question CE : Cette demande qui concerne plusieurs parcelles est-elle recevable ? Si oui, demande à examiner ?

Réponse technique du Maître d'ouvrage :

Les parcelles B1212, B1214, B1215, B1217 (pour moitié), B1218, B1219, B1220, B1221 sont déclarées à la politique agricole commune en céréales. La parcelle B1210 est en vigne. Les parcelles B1209, B1211, B1213, B1216, B1217 (pour moitié), B1222, B1223 et B1248 (partie basse sous le chemin d'accès au réservoir) sont des espaces boisés situés en bas de côteaux. Cf. carte ci-dessous.

La Commune souhaite que les parcelles de B1209 à B1223 soient retirées intégralement du dispositif du PAEN et que la parcelle B1248 soit retirée partiellement (uniquement la partie basse sous le chemin d'accès au réservoir) du dispositif du PAEN, le chemin d'accès faisant séparation de la parcelle. Son objectif est de préserver les possibilités d'extension de l'urbanisation sur le long terme de cette zone qui est limitrophe d'une zone déjà urbanisée.



Commune de Saint-Savin – Mairie de Saint-Savin

Parcelles E472 (partie haute), B1110 (partie haute) et B1111 (partie haute)

Observation :

Demande à retirer la partie "haute" agricole des parcelles E 472 et B 1110 + 1111 et garder la partie basse boisée pour éviter l'effet de créneau

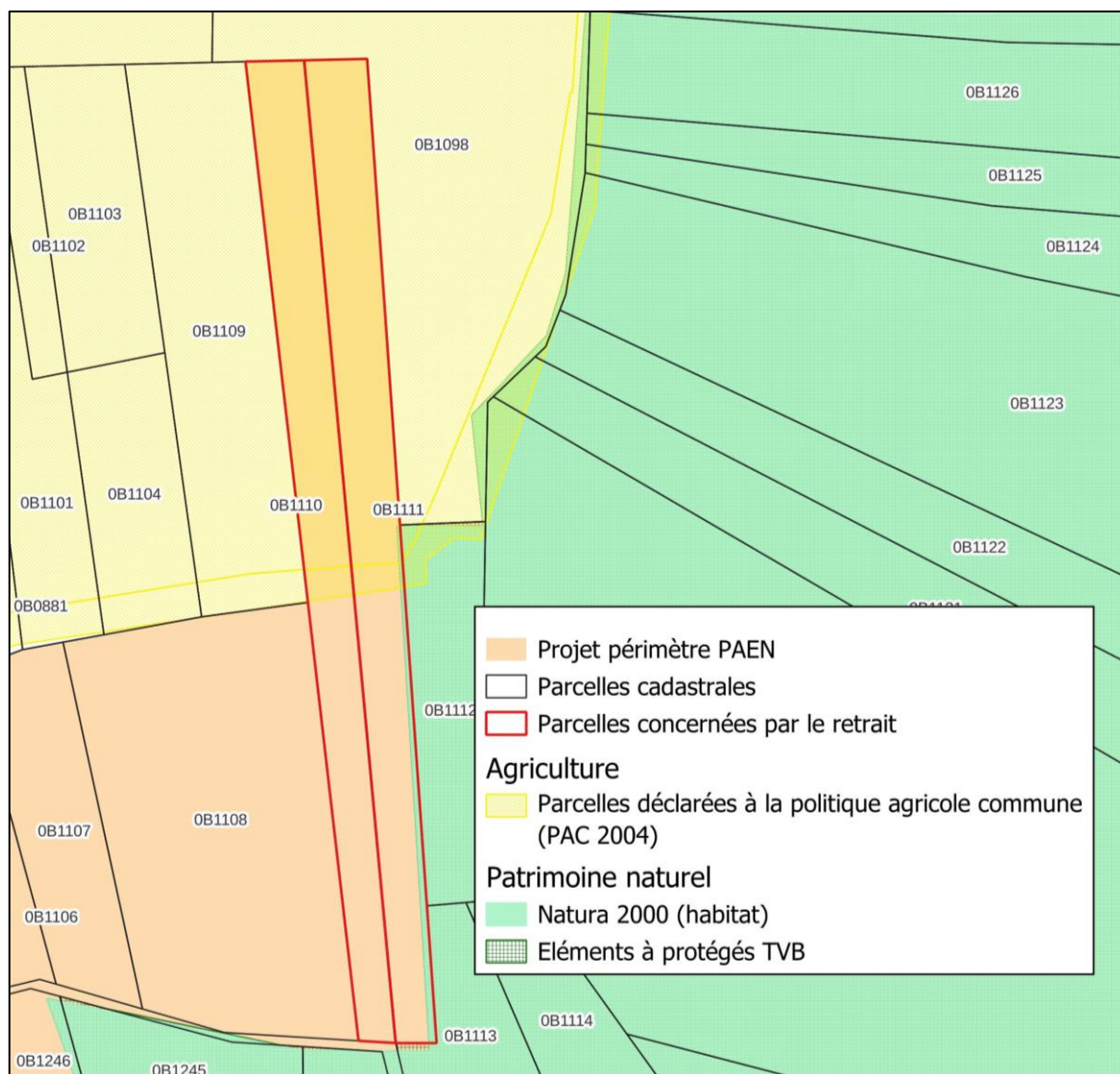
Question CE : Demande à examiner ?

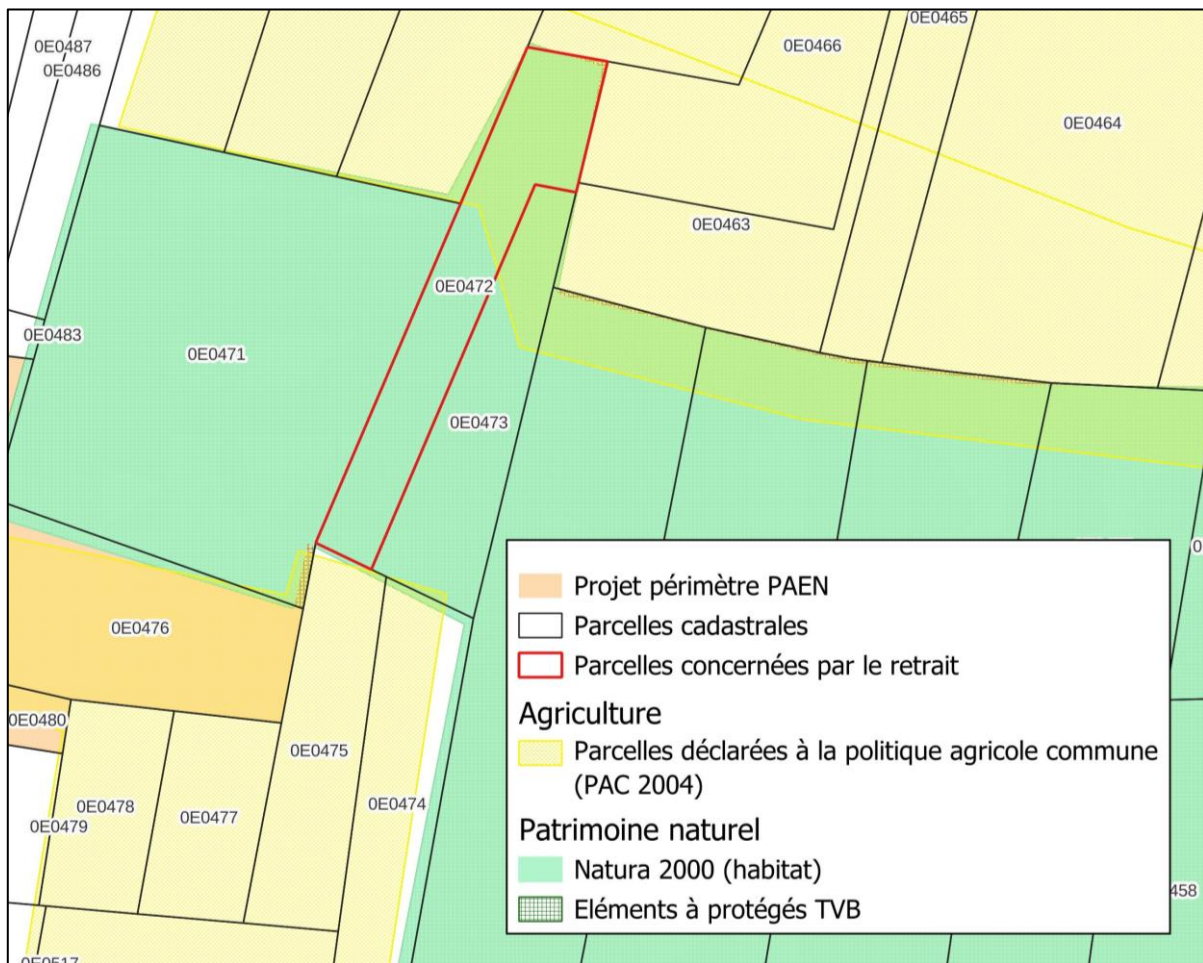
Réponse technique du Maître d'ouvrage :

Les parties hautes des parcelles B1110, B1111 sont déclarées à la politique agricole commune en orge d'hiver. Et la parcelle E472 est classée en Natura 2000 (Habitat) et pour sa partie haute déclarée à la politique agricole commune en prairie permanente. Cf. cartes ci-dessous.

Afin d'éviter l'effet de « créneau » dans le périmètre PAEN et ayant été informé qu'il était opportun de ne pas diviser les parcelles cadastrales, la Commune souhaite retirer totalement ces parcelles.

Parcelles B1110 et B1111



Parcelle E472

COMMUNE DE SUCCIEU :

Commune de Succieu – Mairie de Succieu

Parcelle B302

Observation :

Demande de retirer la parcelle B 302 sur laquelle la commune a un nouveau projet d'extension d'équipements publics

Question CE : Demande à examiner ?

Réponse technique du Maître d'ouvrage :

Au vu de la demande de la Commune de Succieu concernant le retrait de la parcelle B302 pour un projet d'extension d'équipements publics, le Département de l'Isère considère que cette parcelle peut être retirée du périmètre PAEN.

Commune de Succieu – Alain et Corinne DOUILLET
Parcelles A305, A306 et A751

Observation :

Demandent de retirer les parcelles A 305/306 et 751 du PAEN, ces parcelles correspondant à leur maison et leur jardin

Question CE : Demande à examiner ?

Réponse technique du Maître d'ouvrage :

Le Département apporte les précisions suivantes : les parcelles A305, A306 et A751 appartiennent à un secteur actuellement à vocation agricole dans le document d'urbanisme. La parcelle A751 est construite avec une maison d'habitation et un jardin potager. Les parcelles A305 et A306 sont en partie boisées, et en partie déclarées à la politique agricole commune (PAC), en tournesol et maïs. Au vu de la situation de ces parcelles, le Département de l'Isère considère que celles-ci peuvent être retirées du projet de périmètre PAEN, sans que cela ne porte préjudice à la fonctionnalité des exploitations agricoles à proximité. Cf. cartes ci-dessous.



